

*Obra comparada al Dr. N. Garcia*  
*1973*

# GEOGRAFIA ELEMENTAL

## ADOPTADA

### POR EL GOBIERNO DE CHILE

PARA EL USO DE LOS ESTABLECIMIENTOS

Y

ESCUELAS PRIMARIAS DE LA REPUBLICA.




---

REIMPRESA EN QUITO.

AÑO DE 1862.

---

IMPRESA DEL GOBIERNO.



## NOCIONES PRELIMINARES.

**GEOGRAFÍA** es la ciencia que trata de la descripción de la tierra y de sus relaciones con el resto del universo.

La superficie del globo se divide en tierras y aguas. Las tierras no ocupan más que un tercio de su superficie, las aguas ocupan lo restante.

Las tierras se dividen en cinco partes principales: Europa, Asia, Africa, formando el antiguo mundo o antiguo continente, América o nuevo continente, y Oceanía, llamada también Australia.

Estas tierras están bañadas en todas direcciones por el Océano, que se divide en cinco océanos o mares este-

riores; el Océano Atlántico, entre la Europa y el Africa al E., y la América al O.; el grande Océano, llamado tambien Océano Pacífico o mar del Sur, entre la América al E., y el Asia y la Oceanía al O.; el Océano Indico, al S. del Asia, al E. de Africa y al O. de la Oceanía; el Océano Glacial Artico, al N. de Europa y del Asia; y el Océano Glacial Antártico, a las inmediaciones del polo opuesto.

DENOMINACIONES APLICADAS A LA TIERRA.

*Continente.*—Es una porcion de tierra que comprende muchos paises.

*Isla.*—Es una porcion de tierra enteramente rodeada de agua por todas partes.

*Archipiélago.*—Es una reunion de islas grandes o pequeñas.

*Península.*—Es una porcion de tierra casi enteramente rodeada de agua, pero que se une por alguna parte a algun continente.

*Istmo.*—Es una angostura de terreno entre dos mares que une dos grandes porciones de tierra.

*Montes.*—Son las prominencias de

tierra que se elevan considerablemente sobre la superficie del globo; si son muy altas y prolongadas, se llaman cordilleras.

*Promontorio.*--Es una porción de tierra que se avanza al mar; cuando se eleva, su estremidad se llama *cabo*, y si es baja, se llama *punta*.

*Rocas.*--Son los peñascos que se asoman en la superficie del mar; cuando están debajo de las aguas y se prolongan mucho se llaman *arrecifes*.

*Bancos.*--Son las prominencias de arena que se forman y mudan debajo del agua; cuando permanecen fijas, se llaman *barras*.

#### DENOMINACIONES APLICADAS AL AGUA.

*Océano.* Es la inmensa porción de agua que rodea el globo terrestre.

*Mar.* Es una porción del Océano.

*Golfo.* Es un brazo de mar que se interna en la tierra; si es pequeño se llama *bahía*.

*Estrecho.* Es una angostura por la que corren las aguas de un mar a otro.

*Lago.* Es una porción de agua rodeada de tierra por todas partes; si es

pequeña y de poca profundidad, se llama *laguna*.

*Rio*. Es una porcion de agua siempre corriente que se avanza e introduce al mar.

#### DIVISION DE GOBIERNO Y RELIJIONES.

Los gobiernos se dividen en dos clases—republicanos y monárquicos: cuando el Jefe Supremo gobierna por tiempo limitado, se llama *republicano*, y si se hace su eleccion con distincion de clase, se llama *aristocrático* y sin ella *democrático*; cuando gobierna por toda su vida y es hereditario se llama *monárquico*; si procede de acuerdo con los representantes de la nacion a la formacion de las leyes, se llama *constitucional* o *representativo*; si ejerce todos los poderes juntamente con el de lejislar, *absoluto* o *autocrático*. El abuso de la autoridad en cualquiera forma de gobierno, se llama *despotismo*.

Las relijiones que profesan los diversos pueblos de la tierra pueden reducirse a dos clases, el *monoteismo* y *politeismo*. El monoteismo, *la adoracion de un solo Dios*, comprende el Cristianismo,

Judaismo y Mahometismo. El Cristianismo comprende muchas divisiones, siendo las principales el Catolicismo y el Protestantismo. El Politeismo, *la adoracion de muchos Dioses*, comprende el Fetiquismo, el Majismo, el Sabeismo, el Brahamismo y Budismo.

---

## CAPITULO I.

---

### EUROPA.

*Límites.* Al N. el Océano Glacial Arctico; al E. el rio Ural, los montes Urales, el mar Caspio, el mar Negro, los estrechos de Constantinopla y de los Dardanelos, el mar de Mármara y el Archipiélago; al S. el Cáucaso, el mar Negro, el Mediterráneo, el estrecho de Gibraltar; al O. el Océano Atlántico.

*Superficie.* 930,100 leguas cuadradas.

*Poblacion.* 273.820,000 habitantes.

*Division.* La Europa se divide en 21 comarcas o pueblos principales: 4 al N., 7 al centro y 10 al S. Al N. y E. las Is-

las Británicas, el reino de Dinamarca, la monarquía Noruego-Sueca y el Imperio Ruso. Al centro el Imperio de Francia, la Bélgica, la Holanda, la Confederación Suiza, la id. Jermánica, el Imperio de Austria y el reino de Prusia. Al S. España, Portugal, la República de Andorra, la Italia, Turquía europea, Grecia, Islas Jónicas y los principados de Servia, Valaquia y Moldavia.

*Mares.* El Océano Glacial Artico forma el mar Teleskaya entre Nueva Zembla y la Rusia europea, y el mar Blanco en el Norte de la Rusia. El Océano Atlántico forma el mar del Norte, entre la Alemania, la Holanda, la Bélgica, la Gran Bretaña, la Noruega y la Dinamarca; el mar Báltico entre la Suecia, la Rusia y la Persia; el mar de la Mancha, entre la Gran Bretaña y Francia, y el mar de Irlanda, entre la Irlanda y la Gran Bretaña. El Mediterráneo forma el mar Adriático, entre la Italia, el Austria y la Turquía; el mar Jónico al O. de la Grecia, el Archipiélago entre la Grecia, la Turquía europea y la Turquía asiática; el mar Mármara, entre las dos Turquías; el mar

Negro entre la Turquía europea, la Turquía asiática y la Rusia; el mar de Azof al S. de la Rusia.

*Golfos.* El golfo de Botnia entre la Suecia y la Rusia, los golfos de Riga o de Livonia y de Finlanda en Rusia, formados por el mar Báltico; el Categat, entre la Dinamarca y la Suecia; el Zuiderzee en la Holanda, el golfo de Gascoña, entre la Francia y la España, formados por el Océano Atlántico; el golfo de Lion, al S. de la Francia, y el de Jénova al Norte de Italia, formados por el Mediterráneo. El Adriático forma los golfos de Venecia y Trieste, el Archipiélago, los de Naulpia, Aténas y Salónica.

*Estrechos.* El estrecho de Skajer-Rack y el de Sund, que unen el mar del Norte al mar Báltico y el de Belta; el paso de Cales entre Francia e Inglaterra; el estrecho de Jibraltar entre España y Africa; el estrecho faro de Mesina, entre Sicilia e Italia; el estrecho de los Dardanelos, entre el Archipiélago y el mar de Mármara, y el canal de Constantinopla, entre el mar de Mármara y el mar Negro.

*Cabos.* El cabo Norte al N. de la



Suecia; el Cabo Finistér al N. O. España; el cabo Trafalgar, al S. O. de España. Al N. de Dinamarca el Skager, el Hogue en Francia, el cabo Opartivento en Italia, el Faro en Sicilia y en Grecia el Matapan.

*Montañas.* Los montes Urales, que separan la Europa del Asia; los Escandinavos o Dofrines, en la Suecia y Noruega; los Pirineos, que separan la Francia de la España; los Alpes, que dominan en parte el S. O. de la Francia, toda la Suiza, la Italia setentrional y el Austria occidental; el Carpetano al N. O. del Austria; el Balcan en la Turquía central y el Cáucaso entre la Rusia meridional y el Asia.

*Rios.* El Océano Glacial Artico recibe al Petzhora; el mar Blanco al Dwina; el mar Báltico al Oder, Niemen y Vistula; el mar del Norte al Elba, Ems, Weser, Escalda, Melusa, Rin y Támesis. La Mancha recibe al Sena; el Océano Atlántico al Shonnon, Loira, Jironda, Miño, Duero, Tajo, Guadiana y Guadalquivir; el Mediterráneo recibe al Ebro, Ródano, Arnó y Tibre; el mar Negro recibe al Danubio, Nieper y Nies-ter; el mar de Azof al Don; el mar

Caspio al Ural y Volga.

*Lagos.* El Ladoga, el Onega y el Peipus en Rusia; el Wenen y el Wetter en Suecia; el Sentari, Ocrida en Turquía; el Balaton en Hungría; el Constancia en Alemania; el Galga y el Mayor en Italia; el Jinebra, el Neufchatel y Lucerna en Suiza.

#### FRANCIA.

*Límites.* Al N. el mar de la Mancha, la Bélgica, el ducado del Bajo-Rin y Baviera: al E. el ducado de Baden, la Suiza y la Cerdeña: al S. el Mediterráneo y los Pirineos, que la separan de España: al O. el Atlántico.

*Division política.* La Francia está dividida en 86 departamentos, que por lo regular toman el nombre de los rios o montes que se encuentran en ellos, tiene ademas otras dos divisiones administrativas, una judicial compuesta de 27 cortes de apelacion y otra militar compuesta de 20 divisiones.

*Ciudades principales.* Despues de Paris, cuya poblacion es de 1.500,000 habitantes, las ciudades de primer órden son: Marsella, con un espacioso puerto

en el Mediterráneo; Burdeos, sobre el Garona con un magnífico puerto; Lyon, en la confluencia del Ródano y del Saona; Ruan sobre el Sena; Nantes sobre el Loira; Lille; Estrasburgo, cerca del Rin.—Los puertos para la marina de guerra son: Cherburgo, Brest, Lorient, Rochefort sobre el Océano; Tolon, en el Mediterráneo. Los demas puertos principales son: 1.º sobre el Océano, Dunkerque, Cales, el Havre, San Malo, la Rochela y Bayona: 2.º sobre el Mediterráneo, Port-Vendre, Coliure, Cette, Agda, Antíbo.

*Poblacion.* 36.000,000 de habitantes.

*Religion.* El Catolicismo es la religion de la mayor parte de los franceses, pero hai una completa tolerancia.

*Rios.* El Sena, Soma, Melusa, Loira, Garona, Ródano, Saona, Charenta, Adour, Escalda y el Rin.

*Montañas.* Los Alpes, Pirineos, Cevenes, Monte de oro, Vosges, Jura y Puy de Dome.

*Gobierno.* Representativo. *Colonias.* La Isla de Córcega en el Mediterráneo, su capital Ajaccio, y en otro tiempo lo fué Bastía. En Africa la Arjelía, una parte de Senegambia, la isla de

Gorea y la isla de Borbon; en América, la Guayana francesa, la Guadalupe, la Martinica y algunas otras islitas; en Asia, Pondichery y Karikal, Chander-nagor y otras posesiones; en Oceanía: Nueva Caledonia, islas Marquesas y las de Tahiti.

*Productos.* Frutos agrícolas, seda, vinos, trigos y aceite, y minas de carbon de piedra y de hierro.

## 2—ISLAS BRITANICAS.

*Límites.* Al N. y O. el Atlántico, al E. el mar del N. o Jermánico. al S. la Mancha y el paso de Cales, que las separa de la Francia.

*Division.* El Archipiélago Británico se compone: 1.º de dos grandes islas, la mayor comprende la Inglaterra, el país de Gales y Escocia, y la otra, que es Irlanda, está separada de la mayor por el mar de Irlanda: 2.º de muchas islas que se estienden al rededor, tales son al N. las Orcades, Shetlandes, al O.; las Hebrides, las islas de Man, Anglesey, en el mar de Irlanda: la isla de Wigth, las Sorlinges, Jersey, Guerne-sey y Aldernay al S.

*Montañas.* Todo el país es muy montañoso, pero de poca elevación, siendo los principales los montes Crampianes, que atraviesan la Escocia.

*Rios.* En Inglaterra el Támesis, el Humber, el Mersey y el Saverna; en Escocia, el Forth, el Clyde, el Tay y el Dee; en Irlanda el Shannon, el Ban, el Boina y el Liffey.

*Poblacion.* 28.000,000 de habitantes.

*Religion.* La religión dominante en Inglaterra es el Calvinismo anglicano; en Escocia el Calvinismo Presbiteriano; y en Irlanda el Catolicismo. Existen además otras muchas sectas.

*Ciudades principales.* Inglaterra: Londres, capital, sobre el Támesis, con cerca de 3.000,000 de habitantes; York, célebre por su magnífica catedral; Liverpool, puerto de mar, uno de los más comerciantes; Manchester i Birmingham, ciudades del interior; Bristol, Plymouth, Portsmouth, puertos importantes. En Escocia, Edimburgo, capital, con 150,000 habitantes, sobre el Forth; Glasgow, Dundee y Aberdeen, excelentes puertos. En Irlanda, Dublin, capital, con más de 200,000 habitantes, sobre el Liffey; Cork y Limerik, puertos muy comer-

cientes.

*Colonias.* La isla de Malta en el Mediterráneo, el Canadá, Nueva Escocia, y muchas de las Antillas en la América; el cabo de Buena Esperanza, la isla de Santa Elena, varios puertos en Africa, parte de la India en Asia y la Australia en Oceanía.

*Gobierno.* El Gobierno del Reino Unido de la Gran Bretaña es monárquico representativo.

*Productos.* Las producciones principales consisten en ricas minas de carbón de piedra, hierro, cobre, estaño, plomo y granos abundantes; pero su principal producto consiste en la industria y el comercio, que se encuentran en un estado mui floreciente.

### 3—REINO DE DINAMARCA.

*Límites.* Al N. el Skager-Rack, al E. el Categat, el estrecho de Sund y el mar Báltico; al S. el reino de Hanover y al O. el mar del Norte.

*Division.* La Dinamarca se divide en parte continental y en islas: la parte continental está dividida en Jutlandia setentrional, Jutlandia meridional, Hols-

tein y Luemburgo, formando estos dos últimos ducados parte de la Confederación Jermánica. Las islas principales son: Zeelanda, separada de la Suecia por el estrecho de Sund, donde se halla la ciudad de Copenhagüe, capital del reino, con 130,000 habitantes; la Falster y Fionía. En el Atlántico le pertenecen el archipiélago Feroe y la isla Islandia, donde se halla el volcan Hecla.

*Religion.* La luterana, con libertad de cultos.

*Poblacion.* 2.300,000 habitantes.

*Gobierno.* Monárquico.

*Productos.* Los principales son pieles, pescados, aguardientes y ganados.

*Colonias.* En América la Greolandia y algunas islas de las Antillas; en Africa algunas posesiones en la costa de Guinea, y en Asia, Tanquebor, Serampur.

#### 4—MONARQUIA NORUEGO-SUECA.

*Límites.* Al Norte el océano Artico, al E. la Rusia, el golfo de Botnia y el mar Báltico; al S. el mar Báltico, el estrecho del Sund, el Categat y el Skager Rack; al O. el océano Atlántico.

*Division.* Noruega, Suecia y parte de

la Laponia, cuyos habitantes solo tienen cuatro pies de alto.

*Ciudades principales.* En Suecia, Estocolmo, capital de todo el reino, con 90,000 habitantes, Gotemburgo, Upsal y Calmar. En Noruega: Cristianía, capital, con 30,080 habitantes. Drontheim, Bergem, y Critiantadt. En Laponia, Tomea, Pitea, Lulea, y Umea.

*Islas.* En el Atlántico, el Archipiélago de Lofodon, que contiene el famoso remolino de Malstaon. En el Báltico, Gotland y Ocland.

*Rios.* Glomen, que es el mayor y desagua en el golfo de Skaoer-Rak, Gotelba en el Categat, el Dala, Ragunda y Anjerman en el Báltico.

*Lagos.* Miosen, Weneri, Weter.

*Montañas.* Los Escandinavos o Dofrines, que separan la Suecia y la Noruega.

*Poblacion.* 5.000,000 de habitantes.

*Religion.* La Luterana, pero hai libertad de cultos.

*Gobierno.* Monárquico constitucional.

*Productos.* Los principales son plata, hierro, cobre y maderas.



*Límites.* Al N. el océano Artico; al E. el Asia, de la cual está separado por los montes Urales, el rio Urali, el mar Caspio; al S. el Cáucaso, el mar Negro y la Turquía europea; al O. la Turquía de Europa, el Austria, la Prusia, el mar Báltico, la Suecia y la Noruega.

*Division y ciudades.* La Rusia está dividida en cincuenta y un gobiernos, y tiene otras muchas divisiones administrativas. Los principales gobiernos son: el de Arcánjel. su capital del mismo nombre, que comprende parte de la Laponia: de Finlandia, cuya capital es Helsigfors; Petersburgo, su capital del mismo nombre, que lo es de todo el Imperio, sobre el Neva, con 480,000 habitantes: Livonia, cuya capital es Riga; el reino de Polonia, su capital Varsovia, y finalmente el gobierno de Moscow, cuya capital tiene el mismo nombre y en otro tiempo lo fué de todo el Imperio.

*Islas.* Vaigatz y Nueva-Zemble en el Océano Artico: Dago, O. Esel en el Báltico, y Codlin en el golfo de Finlandia, conteniendo la ciudad de Cronstadt.

*Rios.* El Peizora, el Duna, el Volga, río mayor de Europa; el Don, Vistula, Dwina, Neva, el Nieper y el Niester.

*Lagos.* Los lagos Ladoga, Onega, Peipus e Ilmen.

*Relijion.* La dominante es la griega cismática u oriental.

*Poblacion.* La Rusia tiene 71.243,616 habitantes.

*Gobierno.* Autocrático.

*Productos.* Granos, ganados, lino y minas de oro, plata, platilla y azogue.

#### 6.—REPUBLICA DE CRACOVIA.

La República de Cracovia, fundada por el Congreso de Viena en 1815; se compone de la ciudad de Cracovia y de un pequeño territorio. Está situada al S. de la Polonia. Su población es de 140,000 habitantes poloneses y católicos. Fué capital de la Polonia hasta el siglo diez y siete. La República de Cracovia fué agregada á la Austria por una violacion de los tratados de 1815.

7.—REINO DE BELJICA.

*Límites.* Al N. la Holanda; al E. la Holanda y la Prusia; al S. la Francia y al O. la Francia y el mar del Norte.

*Division.* La Béljica comprende nueve provincias, que son: Brabante meridional, Amberes, Flandes occidental y Flandes oriental, Hamaut, Lieja, Limburgo, Namur, y una parte del gran ducado de Luxemburgo.

*Rios.* El Meusa, el Escalda y el Rin.

*Poblacion.* 4.500,000 habitantes.

*Relijion.* La católica, con libertad de cultos.

*Ciudades principales.* Bruselas que es su capital, y tiene 120,000 habitantes, sobre el Senne; Louvaina, Amberes, ciudad fuerte.

*Productos.* El pais es fértil y rico por sus fábricas. Abunda en minas de hierro y carbon de piedra.

*Gobierno.* Monárquico representativo.

8.—REINO DE HOLANDA.

*Límites.* Al N. el mar del Norte; al E. la Prusia y el Hanover; al S. la

Bélgica y al O. el mar del Norte.

*Division.* La Holanda está dividida en diez provincias, que son: Zelanda, Brabante Setentrional, Utrech, Guel-dre, Over-Isel, Drenthe, Groninga, Fri-sia, Limburgo holandés y el gran du-cado de Luxemburgo.

*Rios.* El Rin, el Meusa, el Escalda y el Ems.

*Poblacion.* 2.000,000 habitantes.

*Relijion.* La dominante es el Calvi-nismo.

*Ciudades principales.* La Haya, que es su capital (63,000 habitantes); Amster-dam, sobre el golfo de Zuiderzé (200,000 habitantes), ciudad la mas importante de Holanda, construida sobre fuertes estacadas, y Luxemburgo, una de las plazas mas fuertes de Europa.

*Colonias.* En la Oceanía, el Gobierno de Batavia en la isla de Java, la isla de Sumatra, las islas Molucas y muchos establecimientos en el continente in-dio; en América posee la colonia de Surinam, en la Guayana holandesa, y muchas de las 'Antillas; en Africa mu-chos fuertes sobre la costa de Guinea.

*Noiones generales.* La Holanda es un pais llano, entrecortado por diferentes

ramales del Rin. Una parte de este país ha sido conquistada al mar, y está defendida contra sus irrupciones por fuertes diques. Su riqueza consiste principalmente en el comercio.

9. —SUIZA O CONFEDERACION HELVETICA.

*Límites.* Al N. la Francia y la Alemania; al E. la Alemania y la Italia; al S. la Italia y al O. la Francia.

*Division.* La Confederacion Suiza se divide en 22 cantones, los principales son: Berna, Zurich, Neufchatel, San Gall, Jinebra y Vaud.

*Ciudades principales.* Berna, Zurich y Lucerna, que son alternativamente de dos en dos años como capitales de la Confederacion; Basilea sobre el Rin, Jinebra sobre el Ródano, y Friburgo.

*Rios.* El Rin, que precipitándose de una elevacion de 80 piés, atraviesa el lago de Constancia; el Ródano, que atraviesa el lago de Jinebra; el Tesin y el Adda, que desaguan en el Pó.


*Montañas.* El Monte-Blanco, Santa-Rosa, San-Gotardo y San-Bernardo.

*Lagos.* Jinebra, Constancia, Zurich y Lucerna.

*Poblacion.* 2.500,000 habitantes.

*Religion.* La dominante es el protestantismo; pero hai un gran número de católicos.

*Gobierno.* República federal.



### 10— CONFEDERACION

JERMÁNICA

La Confederacion Jermánica comprende: en Austria el Archiducado de Austria, el Tirol, la Iliria, la Bohemia y la Moravia con la Silesia; en Prusia, el Brandeburgo, la Pomerania, la Silesia, la provincia de Sajonia, la Westfalia y la Prusia; en Holanda, el gran-ducado de Luxemburgo; en Dinamarca, los ducados de Holstein y de Loemburgo.

*Límites.* Al N. el mar Báltico, el mar del Norte y la Dinamarca; al E. la Prusia y el Austria; al S. la Suiza y el Austria; y al O. la Francia, la Prusia del Bajo-Rin y la Holanda.

*Division.* Ademas de las partes de Austria, Prusia, Holanda y Dinamarca mencionadas anteriormente, la Confederacion Jermánica, o Alemania propiamente dicha, comprende treinta y ocho estados.

*Rios.* El Rin, el Weser, el Elba, el Oder y el Danubio.

*Poblacion.* 41.000,000 de habitantes.

*Religion.* La religion católica es la de la mayor parte en el Sur; el protestantismo domina en los estados del Norte.

*Nociones jenerales.* La Alemania es jeneralmente feraz; abunda en producciones minerales, y los alemanes han sido los primeros, entre los pueblos modernos, que han perfeccionado la explotacion de minas. Los asuntos comunes de la Confederacion se tratan en la dieta o reunion de los plenipotenciarios de todos los soberanos y de las cuatro ciudades libres, que celebran sus sesiones en Francfort sobre el Mein, presididas por el embajador de Austria.

#### 11—REINO DE PRUSIA.

*Límites.* Al N. el mar Báltico y los ducados de Mecklemburgo; al E. la Rusia y la Polonia; al S. el Austria y la Sajonia; al O. el Hanover, la Bélgica y la Holanda.

*Division.* La monarquía prusiana se compone de ocho provincias, que son: Brandeburgo, la Pomerania, la Prusia

propriadmente dicha, el gran-ducado de Posen, la Silesia, la provincia de Sajonia, la Westfalia y el gran ducado del Bajo-Rin.

*Rios.* El Niémen, el Vístula, el Oder, el Elba, el Weser, el Ems y el Rin.

*Poblacion.* 10.700,000 de habitantes.

*Religion.* Las tres quintas partes de los habitantes profesan la religion luterana y los restantes el catolicismo.

*Ciudades principales.* Brandeburgo: Berlin (400,000 habitantes) capital del reino, sobre el Sprea, una de las mas grandes y hermosas ciudades de Europa; Brandeburgo, Postdam, con un magnífico castillo real; Francfort, sobre el Oder, ciudad mui comerciante.—Pomerania: Stettin, ciudad fuerte sobre el Oder; Stralsund, puerto mui comerciante sobre el Báltico.—Prusia propriadmente dicha: Konisberg, Memel, Eriau.—Ducado de Posen: Posen, Bromberg.—Silesia: Breslau, Glogau.—Provincia de Sajonia: Magdeburgo, una de las plazas mas fuertes de Europa, y Rosbach.—Westfalia: Munster, Minden, importante por sus fábricas.—Provincia del Bajo-Rin: Colonia, ciudad fuerte, industriosa y comercial, célebre por su catedral;



Duseldorf, Aix-la-Chapelle y Tréveris.

12—IMPERIO DE AUSTRIA.

*Límites.* Al N. Prusia, Sajonia, Polonia y Rusia; al E. Rusia y Turquía; al S. la Turquía, el mar Adriático y la Italia; al O. la Cerdeña, la Suiza y la Baviera.

*Division.* El archiducado de Austria, el Tirol, la Iliria, la Styria, la Bohemia, la Moravia con la Silesia, la Galicia, la Hungría con la Croacia y la Esclavonia, la Transilvania, la Dalmacia, el gobierno de los confines militares y la Venecia en Italia.

*Montañas.* Los Alpes, los Carpates.

*Rios.* El Danubio, el Vístula y el Oder.

*Poblacion.* 37.000,000 de habitantes.

*Religion.* La católica es la dominante.

*Ciudades principales.* Archiducado de Austria: Viena [430,000 habitantes] sobre el Danubio, capital del imperio; Linz y Salzburgo. Tirol; Inspruck, célebre por su universidad; Trento, lugar donde se reunió el último concilio general; Roveredo. Iliria: Leibach y Trieste. Stiria: Graetz, Eisener. Bohemia:

Praga, Carlsbad, Tæplitz. Moravia y Silesia: Brunn, capital de estas dos provincias; en las inmediaciones está Austerlitz, célebre por la victoria que obtuvieron los franceses en 1805. Galicia: Lember, capital de la Galicia o Polonia austriaca, Hungría: Presburgo. Buda, Tokay, célebre por sus vinos. Transilvania: Klausenburg, Tokay, Zara, Spalatro. Confines militares: se llaman confines militares una estension de 227 leguas de longitud y algunas pocas de latitud, que comprenden las partes meridionales de la Transilvia, de la Hungría, de la Esclavonía y de la Croacia. Tropas austriacas forman un cordon sobre la frontera de Turquía y tienen sus cuarteles jenerales en Petervardein, ciudad fuerte sobre el Danubio, en Hermanstadt y en Agram.

Reino Lombardo Veneciano: Milan (150,000 habitantes), capital la mas importante de la Italia setentrional; Pávia, Crémona, Mántua, Brescia, Venecia (130,000 habitantes), construida sobre fuertes estacadas en medio de las lagunas del Adriático; Pádua, Vicenza, Verona, Arcola y Rivoli, lugares célebres por las victorias de los franceses

en 1796. Hoi pertenece la Lombardía al reino de Cerdeña.

13—REINO DE ESPAÑA.

*Límites.* Al N. la Francia y el Océano Atlántico; al E. el Mediterráneo; al S. el Mediterráneo y el Océano Atlántico y al O. el Océano Atlántico y el Portugal.

*Division.* La España está dividida en doce capitanías jenerales, que son: Galicia, Güipuzcoa, Navarra, Castilla la Vieja, Aragon, Cataluña, Estremadura, Castilla la Nueva, Valencia, Andalucía, Granada, Mayorca [islas Baleares.]

*Islas.* Las islas Baleares, de las cuales las principales son: Mayorca, capital Palma, y Minorca, capital Puerto Maon.

*Montañas.* Los Pirineos, los montes Cantabros y Asturianos y los Ibéricos.

*Rios.* El Tajo, el Guadiana, el Guadalquivir, el Ebro, el Guadalaviar, el Miño y el Duero.

*Poblacion.* 18.000,000 de habitantes.

*Reljion.* La católica.

*Ciudades principales.* Madrid [300,000 habitantes] sobre el Manzanares, capital

del reino de Castilla la Nueva; en las inmediaciones Aranjuez y el Escorial; Barcelona, capital de Cataluña, ciudad comerciante sobre el Mediterráneo; Zaragoza, capital de Aragon; Santiago, capital de la Galicia; Valencia, capital de Valencia; Sevilla, capital de Andalucía; Cádiz, Córdoba, Jérez; Granada, capital de Granada; Málaga; Badajoz, capital de Extremadura; Burgos, capital de Castilla la Vieja; Segovia, Valladolid, Salamanca; San Sebastian, capital de Güipuzcoa; Pamplona, capital de Navarra; Palma, capital de Mayorca.

*Posesiones fuera de Europa.* En Africa las ciudades de Ceuta, Melilla, Penon, Vélez, y Alhucemas en frente de la costa de Andalucía, las islas Canarias; en Asia, las islas Manilas o Filipinas, las islas Marianas, las Carolinas, las islas Bashée y la isla de Mindanao; en América, las islas de Cuba, de Puerto Rico, Santo Domingo y algunas de las Antillas, llamadas islas de la Vírjen.

*Nociones jenerales.* El clima de España es uno de los mas bellos de Europa.

La industria está poco perfeccionada, y su mayor comercio consiste en vinos y lanas.

14 —REINO DE PORTUGAL.

*Límites.* Al N. y al E. la España; al S. y al O. el Océano Atlántico.

*Division.* Se divide en seis partes principales, que son: Entre-Duero-i-Miño, Beira, Tras-los-Montes, Estremadura, Alentejo y Algarves.

*Rios.* El Miño, el Duero, el Tajo, el Mondego y el Guadiana.

*Poblacion.* 3.600,000 habitantes.

*Religion.* La católica.

*Ciudades principales.* Lisboa (280,000 habitantes), capital en la desembocadura del Tajo; Setubal, Coimbra, Braga, Porto, Braganza, Evora y Tavira.

*Nociones jenerales.* El Portugal es un pais montañoso, poco fértil, escepto en vinos y frutos, tales como la naranja, aceituna, dátiles, etc.

*Posesiones fuera de Europa.* En Africa posee las Azores, el archipiélago de Madera, las islas del Cabo-Verde y la isla de Santo-Tomas; las provincias de Congo, Angola y Benguela sobre la costa occidental, y el territorio de Mozambique; en Asia, la provincia de Goa, la isla de Macoa y una parte de la

isla de Timor.

15—ITALIA.

*Límites.* Al N. el Austria y la Suiza; al E. el mar Adriático y el Austria; al S. el Mediterráneo, y al O. la Francia y el Mediterráneo.

*Division.* La Italia comprende diez estados: el reino de Cerdeña, el principado de Mónaco, el reino Lombardo Veneciano, el ducado de Parma, el ducado de Módena, el ducado de Luca, el gran ducado de Toscana, los estados de la Iglesia, la República de San-Marino, y el reino de las Dos-Sicilias. Todos estos Estados, excepto los de la iglesia, pertenecen hoy a la Cerdeña.

*Islas.* Cerdeña, Sicilia, Elba, Ischia, Capri, Malta y las islas Lipari.

*Montañas.* Los Alpes y los Apeninos.

*Volcanes.* El Vesuvio y el Etna.

*Rios.* Adige, Pó, Arno, Tiber y Volturno.

*Lagos.* Los lagos de Garda, Como, Mayor y Lugano.

*Poblacion.* 24.500,000 habitantes.

*Religion.* La católica.

REINO DE CERDEÑA.

*Division.* Este reino comprende hoy casi toda la Italia excepto los Estados pontificios; mas la Saboya que ántes estaba comprendida en sus límites, pertenece a la Francia.

*Ciudades principales.* Turin [136,000 habitantes] sobre el Pó, capital; Alejandría, Novara, Jénova, Cagliari, capital de la isla de Cerdeña.

PRINCIPADO DE MÓNACO.

El principado de Mónaco, comprendido en el reino de Cerdeña, tiene una poblacion de 7,000 habitantes y por capital Mónaco, pequeña ciudad cerca del Mediterráneo.

REINO LOMBARDO-VENECIANO.

Véase la descripcion de este pais en el de Austria.

DUCADO DE PARMA.

*Ciudades principales.* Parma (30,000 habitantes), capital; Placencia, sobre

el Pó.

*Poblacion.* 600,000 habitantes.

DUCADO DE MÓDENA.

*Ciudades principales.* Módena (26,000 habitantes), capital; Reggio, Carrara y Masa, célebres por los hermosos mármoles que se esplotan en sus inmediaciones.

*Poblacion.* 600,000 habitantes.

DUCADO DE LUCA.

Capital: Luca, poblacion 140,000 habitantes.

GRAN DUCADO DE TOSCANA.

*Ciudades principales.* Florencia (110,000 habitantes), capital sobre el Arno, una de las mas bellas ciudades de Italia; Pisa, Siena y Liorna.

Este estado comprende ademas el gran ducado de Toscana propiamente dicho, la isla de Elba, cuya ciudad principal es Porto Ferrajo.

*Poblacion.* 1.800,000 habitantes.



{ESTADOS DE LA IGLESIA.

Estos estados están divididos en 21 provincias. La provincia de Roma está designada con el título de comarca: la de Loreto con el de comisaría, y las otras tienen el título de legaciones y delegaciones. Todas estas provincias llevan el nombre de la ciudad principal.

*Ciudades principales.* Roma, capital, sobre el Tiber (861,000 habitantes), notable por sus monumentos antiguos y modernos; a poca distancia Tívoli, Albano, Castel-Gandolfo, mansion de verano del Papa; Civita-Vecchia, Viterbo, Espoleto, Loreto, Ancona, Ravena, Ferrara, Boloña y Benevento.

*Nociones jenerales.* Al S., en el campo de Roma, están los pantanos Pontinos, cuyas exhalaciones son mui nocivas.

*Poblacion.* 3.000,000 de habitantes.

REPUBLICA DE SAN MARINO.

La República de San Marino, comprendida en los estados del Papa, tiene una superficie de cuatro leguas cuadradas y una poblacion de 7,000 habi-

antes; su capital es San Marino, situada sobre una montaña.

REINO DE LAS DOS SICILIAS.

*Division.* Comprende dos partes principales: los dominios de este lado del mar, o parte continental, y los dominios del otro lado o Sicilia.

*Poblacion.* 8.700,000 habitantes.

*Religion.* La Católica.

*Ciudades principales.* Reino de Nápoles: Nápoles [450,000 habitantes], capital del reino de las Dos Sicilias, Puzozoles, Salerno, Sorrento, Capua y Tarento. Sicilia: Palermo [170,000 habitantes], capital de la isla; Mesina y Siracusa.

*Nociones jenerales.* Al pié del Vesubio están las ruinas de Pompeya y Herculano, ciudades destruidas por este volcan el año 79 de J. C. Al O. de Nápoles, cerca del monte Posilipo, se ve el sepulcro de Virjilio; el laurel que durante tantos siglos lo adornaba, despojado de su ramaje por los viajeros, se ha secado.

16—TURQUIA DE EUROPA.

*Límites.* Al N. la Rusia y el Austria; al E. el mar Negro; al S. el mar de Mármara, el Archipiélago y la Grecia, y al O. el mar Jónico, el mar Adriático y el Austria.

*Division.* La Romanía, la Bulgaria, la Albania, la Tesalia y la Macedonia, a las que es preciso agregar la Valaquia, la Moldavia y la Servia, principados tributarios.

*Islas.* Imbro, Somotraki, Taso y Candia (actualmente bajo el dominio del virei de Ejipto.)

*Montañas.* Los Carpates y el Balkan.

*Rios.* El Danubio, el Maritza y el Balkan.

*Poblacion.* 15.500,000 habitantes.

*Relijion.* La relijion dominante es el Islamismo; los Valacos, los Móldavos y los Servios profesan en la mayor parte el culto griego.

*Ciudades principales.* Constantinopla [600,000 habitantes], llamada por los turcos Estambul (ciudad del Islamismo), en la Romanía, capital del impero Otomano, a la entrada del estrecho de su

nombre; Andrinópolis, Salónica, capital de la Macedonia; Sofia, capital de la Bulgaria; Bostna-Sevai, capital de la Bostnia; Janina, capital de la Albania; Tricala, capital de la Tesalia.

*Principados tributarios.* Bucarest (80,000 habitantes), capital de la Valaquia; Jassy, capital de la Moldavia; Semantria, capital de la Servia; Belgrado, la ciudad mas grande de la Servia.

*Nociones jenerales.* La Turquía, aunque sin cultivo, no es inferior a ningun pais de Europa en la variedad y calidad de sus producciones naturales. La peste, que frecuentemente arruina las ciudades de la Turquía, no debe de ningun modo atribuirse al clima, que en jeneral es mui salubre.

#### 17.—REINO DE GRECIA.

*Límites.* Al N. la Turquía de Europa y el Archipiélago; al E. el Archipiélago; al S. el Archipiélago y el Mediterráneo, y al O. el mar Jónico.

*Division.* El Reino de Grecia se divide en tres partes: la Grecia propia o Livadia al N., la Morea al S., y al-

gunas islas de las cuales las principales son: Negroponto, Syra, Hermópolis, Paros y Milo.

*Montañas.* Los montes Helénicos, que se prolongan hasta el cabo Matapan, donde se distingue el Pindo, el Helicon y el Parnaso.

*Ríos.* El Aspro-Potamo, el Mavro-Potamo, el Iris y el Asapo.

*Poblacion.* 1.000,000 de habitantes.

*Religion.* La griega cismática.

*Ciudades principales.* Livadia: Atenas o Setine [40,000 habitantes;] capital; Lepanto, Castrí y Missolonghi.—Morea: Náuplia o Nápoli de Romania, Argo, Corinto, Patras.—Arcadia: Navarin, Nápoli de Malvasia y Tripoliza.

*Nociones generales.* La agricultura y la industria están poco adelantadas, excepto en las islas. El clima es en general sano, seco y benigno. Además de los griegos propiamente dichos, se encuentran en Grecia judíos y bárbaros.

#### REPUBLICA DE LAS ISLAS JÓNICAS.

Estas islas situadas en el mar Jónico, son siete, y forman desde 1814 una república bajo la protección de la Gran-

Bretaña. Son: Corfú, Santa-Maura, Paxos, Théaki, Cefalonia, Zante y Cericó

*Poblacion.* 171,000 habitantes.

*Religion.* La griega.

*Nociones jenerales.* Todas estas islas son montañosas, fértiles en los valles y llanos.

---

## CAPITULO II.

---

### ASIA.

#### JENERALIDADES.

*Límites.* El Asia está limitada al N. por el Océano Glacial Artico; al E. por el Grande Océano, llamado tambien mar Pacífico; al S. por el Océano Indico, y al O. por el mar Rojo, el Mediterráneo, el Archipiélago, el mar de Mármara, el mar Negro, el Caspio, el rio y los montes Urales.

*Superficie y poblacion.* La superficie del Asia está calculada en 2,230,000 leguas cuadradas. Los cómputos sobre su poblacion no pueden ser mas que

aproximativos y varían de 450 a 600 millones de habitantes.

*Division.* El Asia se divide en doce comarcas principales, una al N., dos al O., cinco al centro, dos al E. y dos al S. Al N. la Rusia Asiática, comprendiendo la Siberia; al O. la Turquía Asiática y la Arabia; al centro, el Turkestan o Tartaria independiente, el reino de Persia, el reino de Kabul o Afganistan, el reino de Herat y el Belukistan; al E. la China y el Japon; al S. el Indostan o India de esta parte del Ganges, e Indo-China o India del otro lado del Ganges.

*Mares.* Designando los límites de Asia, hemos enumerado sus mares principales.

*Golfos.* Los principales son: el golfo Arábigo o mar Rojo, entre el Arabia y el Africa; el golfo Pérsico, entre la Persia y la Arabia; el golfo Oman, entre la Arabia, el Belukistan y el Indostan; el golfo de Bengala, entre las dos Indias; los golfos de Tonquin y de Siam, al S. de la Indo-China, y el golfo de Kara al N. de la Siberia.

*Estrechos.* Los principales son: el Estrecho de Bering, entre el Asia y la América; el de Corea entre la China y

el Japon; el de Málaca, al S. de la Indo-China; el de Ormuz, entre el golfo Pérsico, el de Oman y el de Bab-el-Mandeb, entre el golfo de Oman y el mar Rojo.

*Islas y Archipiélagos.* 1. ° en el Océano Glacial Artico, el Archipiélago de la Nueva Siberia, el Archipiélago de Ours y la isla de Bieloi; 2. ° en el Grande Océano, el Archipiélago de las Kuriles, la isla Tarakai, el Archipiélago de Lieu-Kieu, las islas Formosa y Hai-Nan; 3. ° en el Océano Indico, los archipiélagos de las Maldivas y Laquedivas, las islas Ceilan, Nikobar y Merghi; 4. ° en el Mediterráneo, las islas de Chipre, Rodas, Samos y Metelin.

*Penínsulas.* Las principales son: la de Kamtschatka, en la Rusia Asiática; la de Corea, en China; el Sur del Indostan y la Indo-China; la península de Málaca al S. de la Indo-China; la de Gudjerat, al O. del Indostan; la Anatolia, en la Turquía de Asia, y la Arabia.

*Cabos.* Los principales son: el cabo Oriental, sobre el estrecho de Bering; la punta de Camboge, en el golfo de Siam; el cabo Comorin, al S. del Indos-



tan, y el cabo Raz-el-Gat, en Arabia.

*Montañas.* Las principales son: el Cáucaso, entre el mar Negro y el Caspio; los montes Urales, entre la Europa y el Asia; el pequeño Altai, al S. de la Siberia; el grande Altai, al N. O. de la llanura central; el Taurus, el Líbano en la Turquía; el Ararat, en la Persia setentrional; el Sinai, en Arabia; los montes Himalaya, al N. del Indostan, y los Gates, sobre la costa occidental de esta comarca.

*Rios.* En Siberia el Obi, el Yenisei y el Lena, que desembocan en el Océano Glacial Artico; en Turquía el Eufrates y el Tigre, que forman el Chat-el-Arab, que desagua en el golfo Pérsico; en la India, el Sind, el Ganges y el Bramaputra, que desembocan, el primero en el golfo de Oman, y los otros dos en el golfo de Bengala; en la China el Kiang, que desemboca en el mar Amarillo.

*Lagos.* Los principales son: el lago Asfaltite o mar Muerto, en la Turquía; el lago Aral, en la Tartaria independiente; el lago Baikal en la Rusia de Asia y el lago Urmeah en la Persia.

RUSIA DE ASIA.

*Límites* Al N. el Océano Glacial Arctico y la Rusia; al E. el mar Kamtschatka, el estrecho de Berino y el Grande Océano; al S. la China, la Tartaria, el mar Caspio, la Persia, el mar Negro y la Turquía Asiática, y al O. el mar Negro y la Rusia de Europa.

*Division.* La Rusia de Asia se divide en dos partes principales; la Siberia al N. y al E., y la rejion del Cáucaso al O. Las provincias principales de la rejion del Cáucaso son: la Georgia, la Armenia y la Circasia.

*Montañas.* En la Siberia, los montes Stanevoi, y en la rejion del Cáucaso, el Cáucaso y el Ararat.

*Islas.* Las islas de la Nueva Siberia y las pequeñas Kuriles.

*Rios.* En la Siberia, el Obi, el Yenisei, el Amadyr y el Kamschatka; en la rejion del Cáucaso, el Kur y el Rion.

*Poblacion.* 3.000,000 de habitantes.

*Relijiones.* El cristianismo, el mahometismo, la idolatría y el budismo.

*Ciudades principales.* Siberia: Tobolsk (20,000 habitantes), capital de la Si.

beria occidental, depósito del comercio entre el Asia y Europa; Yacutsk [15,000,] capital de la Siberia oriental, depósito del comercio entre la Rusia y la China. Rejion del Cáucaso: Tiflis (40,000 habitantes), capital de la Georgia, depósito del comercio entre la Europa y el Asia; Erivan (15,000 habitantes), capital de la Armenia, ciudad fuerte. En las inmediaciones de Erivan, está el convento Etschmiadsin, habitado por trescientos monjes, y morada del Patriarca de toda la iglesia armenia.

*Nociones jenerales.* La Rusia de Asia, sujeta a un frio rigoroso, presenta un aspecto inculto. Está habitada por multitud de pueblos diferentes, entre los que se distinguen los Kalmuks, los Samoyedes y los Jakutes. Este vasto pais posee minas de oro, plata, hierro y cobre; se estrae de él gran cantidad de pieles de ciervos, de zorros, de osos y cebellinas.

## 2--TURQUIA DE ASIA.

*Límites.* Al N. el mar Negro y la Rusia; al E. la Rusia y la Persia, al S. la Arabia y el mar Mediterráneo,

y al O. el Mediterráneo y el Archipiélago.

*Division.* La Turquía asiática se divide en cinco partes principales: el Asia Menor o Anatolia, la Armenia turca, el Kurdistan turco, la Mesopotamia o Al-Jezireh, e Irac-Arabi y la Siria.

*Islas.* Aitilene, Scio; Chipre, Rodas, Samos, Tenedos y Lesbos en el Mediterráneo.

*Montañas.* El Tauro, el Líbano, el Tabor y el Carmelo.

*Rios.* El Oronte o Asi, el Meandro, el Jordan, el Tigre y el Eufrates.

*Lagos.* El lago de Van, el de Asfaltite o mar Muerto, el Tabarieh o Tiberiades.

*Poblacion.* 15.500,000 habitantes.

*Relijiones.* El mahometismo, el cristianismo, el judaismos y las creencias particulares de los Drusos y los Ismaelenses.

*Ciudades principales.* Asia Menor o Anatolia: Kutahieh (50,000 habitantes), capital de la Anatolia; Esmirna (150,000 habitantes), la ciudad mas importante y comercial de la Turquía asiática, y Konieh. Armenia: Erzerum (80,000 habitantes), escala de las caravanas de

la Persia y de las Indias.

Kurdistan: Bitlis, ciudad fuerte. Mesopotamia o Al-Jezireh e Irac-Arabi-Basora, ciudad mui comerciante; Mosul, ciudad floreciente por su comercio y fábricas de muselinas. En sus inmediaciones se encuentran dos colonias, que pasan por las ruinas de la antigua Nínive; Bagdad, residencia en otro tiempo de los califas, y segunda ciudad del imperio Turco sobre las ruinas de la antigua Babilonia. Siria: Alep, ciudad mui comerciante; al S. E. están situadas las ruinas de Palmira o Tadmor; Antioquía. Trípoli, Damasco, afamada por sus tejidos de seda y sus sables; San Juan de Acre, Jerusalem [250,000 habitantes], Belen, Jafa, Balbeck, famosa por sus ruinas.

*Nociones jenerales.* La Turquía de Asia es uno de los países mas bellos y ricos del mundo. Se esporta de él seda, lanas, tabaco, opio y azafran. El comercio marítimo se hace casi esclusivamente por los europeos, en algunas ciudades situadas en las costas y que se llaman Escalas del Levante.

3— ARABIA.

*Límites.* Al N. la Turquía de Asia y el Egipto; al E. el golfo de Persia y el de Oman; al S. el golfo de Oman, i al O. el golfo arábigo o mar Rojo.

*Division.* La Arabia comprende seis partes principales: Hediaz, Yemen, Nedjed, Hadramut, Oman y Lahsa.

*Montañas.* Sinai y Oreb.

*Poblacion.* 8.000,000 de habitantes.

*Relijiones.* El mahometismo y el judaismo.

*Ciudades principales.* La Meca (60,000 habitantes,) patria de Mahoma y lugar de peregrinacion; Medina, donde se encuentra el sepulcro de Mahoma, Moca, célebre por su café.

*Nociones jenerales.* La Arabia es una península arenosa, cuyas costas solamente son fértiles. Los principales artículos de esportacion son: café, perlas, dátiles, goma, añil, incienso, mirra y caballos.

4— TURQUESTAN O TARTARIA INDEPENDIENTE.

*Límites* Al N. la Siberia y la Rusia de Europa; al E. el imperio Chino; al S. la Persia y al O. el mar Caspio.

*Division.* Turquestan propio, con el gran Bulkario al S. y el pais de los Kirguises al N.

*Poblacion.* 5.000,000 de habitantes.

*Relijiones.* El islamismo es la religion de casi todos los habitantes; el resto profesa la idolatría o el judaismo.

*Ciudades principales.* Bukara [80,000 habitantes], Samarcanda, antigua capital del imperio de Tamerlan; Kiva, el mayor mercado de esclavos de todo el Turquestan.

*Nociones jenerales.* El Turquestan es un pais en su mayor parte arenoso, entrecortado por lagos salados, de los cuales el Aral es mas notable, y de montañas áridas, pero ricas en producciones minerales. La parte meridional es mui fértil y goza de un clima delicioso.

#### 5— PERSIA O IRAN.

*Límites.* Al N. el mar Caspio y el Turquestan; al E. el reino de Herat, el de Kabul y el Belukistan; al S. el golfo de Oman, el de Persia y al O. la Turquía de Asia.

*Poblacion.* 9.000,000 de habitantes.

*Relijion.* El islamismo.

*Ciudades principales.* Teheran [130,000 habitantes], antigua capital, la mas considerable del reino por su estension y comercio; Hamadan y la antigua Ec-batana.

*Nociones jenerales.* El clima y terreno de la Persia son mui variados. Los mejores frutos de la Europa, tales como el higo, la granada, la almendra, el abridor, el albaricoque, son orijina-rios de Persia. Se estraen magníficas alfombras, tejidos de oro y piedras pre-ciosas.

6—KABUL O AFGANISTAN.

*Límites.* Al N. el Turquestan, el reino de Herat y la China; al E. el Indostan; al S. el Belukistan, y al O. la Persia.

*Poblacion.* 4.500,000 habitantes

*Relijion.* El islamismo.

*Ciudades principales.* Kabul [60 a 80,000 habitantes], capital; Kandahar, la mas bella y poblada del reino.

7—HERAT.

*Límites.* Al N. el Turquestan; al E. y al S. el reino de Kabul, y al O. la Persia.



*Poblacion.* 2.000,000 habitantes.

*Religion.* El islamismo.

*Ciudades principales.* Herat [100,000 habitantes], capital, por otro nombre Bunder [es decir puerto], a causa de su comercio con la India, la Persia y el Norte.

8—BELUQUISTAN.

*Límites.* Al N. el reino de Kabul; al E. el Indostan; al S. el golfo de Oman, y al O. la Persia.

*Poblacion.* 3.000,000 de habitantes.

*Religion.* El islamismo.

*Ciudades principales.* Kelat [20,000 habitantes, capital, y Gandava.

9—CHINA.

*Límites.* Al N. la Siberia; al E. el Grande Océano; al S. las dos Indias y el mar de China, y al O. el Indostan y el Turquestan.

*Division.* El Imperio Chino comprende: 1.º la China propiamente dicha, el Manchur, la pequeña Bucaria y la Dzungaria: 2.º los países tributarios, comprendiendo la Mongolia y una parte del país de los Kirguises: 3.º los

países feudatarios, incluyendo la Corea, el Tibet y el Butan.

*Montañas.* Los montes Himalaya.

*Rios.* El Kiang, el Amur, el Amari-  
llo y el Hoang-Ho.

*Poblacion.* 200.000,000 de habitantes.

*Relijiones.* El *Budismo*, la doctrina de Confucio, el islamismo, la idolatría, y por algunos se profesa el cristianismo y el judaismo.

*Ciudades principales.* China propiamente dicha: Pekin [1.600,000 habitantes], capital: Nankin, segunda ciudad del imperio; Canton, único puerto de la China abierto al comercio europeo; Macao, donde los portugueses tienen un establecimiento importante.

*Nociones jenerales.* La China propia abunda en vejetales preciosos, siendo el mas comun de ellos el té. Los productos mas notables de la industria son: papel, tinta, tejidos de seda y de algodón y porcelana.

#### 10—JAPON.

*Límites.* Al N. el mar de Okhotsk y las islas Kuriles; al E. y al S. el Grande Océano, y al O. el mar del

Japon y la Mancha de Tartaria.

*Division.* El Japon comprende cuatro grandes islas; Nifon, Yedo, Kiu-Siu y Sikok; la parte meridional de la isla Sikok, la parte meridional de la isla Sakablien, las Kuriles meridionales y algunas otras islas ménos importantes.

*Poblacion.* 25.000,000 de habitantes.

*Relijiones.* La relijion de Sinto, de la que el Dari es el Jefe, el budismo y la idolatría.

*Ciudades principales.* En la isla Nifon, Yedo [1.200,000 habitantes], capital, residencia del Kubo o emperador temporal; Miraco, residencia del Dari.

*Nociones jenerales.* Las producciones de estas islas son mui semejantes a las de la China. Los habitantes son mas civilizados, mas intelijentes y hábiles para la guerra que los chinos.

## 11--INDOSTAN.

*Límites.* Al N. la China; al E. la Indo-China y el golfo de Bengala; al S. el Océano Indico, y al O. el golfo de Oman, el Belukistan y el reino de Kabul.

*Division.* El Indostan comprende cua-

tro partes principales: los Estados independientes, las posesiones inglesas, los estados tributarios o aliados de los ingleses, y las posesiones francesas, portuguesas y danesas.

*Montañas.* Los montes Himalaya y los Gates.

*Rios.* El Ganges, el Sind y el Brahmaputra.

*Poblacion.* 134.000,000 de habitantes.


*Relijiones.* El bramismo y el budismo son las relijiones que profesan los naturales, los que están divididos en castas.

ESTADOS INDEPENDIENTES.

El reino de Lahor, los reinos de Sindh y de Nepaul y el principado de Sindh.

*Poblacion.* 11.000,000 de habitantes.

*Ciudades principales.* Lahor, capital del reino de este nombre; Cachemira, en el mismo reino, afamada por sus chales; Gualior y Udjein, ciudades principales del Sindh; Catmandu, capital de Nepaul; Haider-Abad, capital del principado de Sindh.



POSESIONES INGLESAS.

*Division.* El territorio de la compañía inglesa está dividido en cuatro presidencias, la de Calcuta o de Bengala, la de Agra, la de Madras y de Bombai. Las islas dependientes de estas posesiones son: Ceilan, las Laquedivas y las Maldivas.

*Ciudades principales.* Calcuta [600,000 habitantes], capital del Indostan, sobre el Hugli, residencia del gobernador jeneral inglés; Benares, llamada la Ciudad Santa de los indios, residencia principal de los bramines; Agra, Jagernat, Madras, Bombai y Calicut.

ESTADOS TRIBUTARIOS O ALIADOS DE LOS INGLESSES.

*Division.* Los estados tributarios o aliados de los ingleses son: 1.º el estado de Oude, cuya capital es Lucknow [300,000 habitantes]; 2.º el estado de Panna, donde se encuentran ricas minas de diamantes; 3.º el estado de Nizam de Hiderabad, en otro tiempo provincia del reino de Golconda, de donde se sacan los diamantes mas bellos y estimados; 4.º el es-

tado del Rajat de Nagpoor; 5.º el estado del Raja de Satarah; 6.º el estado de Mysore; 7.º el estado del Raja de la Trawancore.

POSESIONES FRANCESAS, PORTUGUESAS Y DANESAS.

*Posesiones francesas.* Pondichery [40,000 habitantes], puerto de mar, sobre la costa de Coromandel; Chandernagor, cerca de Calcuta; Mahe, puerto de mar, sobre la costa de Malabar; Yanaon y Karikal.

*Posesiones portuguesas.* Vila-Neva de Goa, en una isla cerca de la costa del Oeste. En la iglesia de los jesuitas de la antigua Goa, existe el sepulcro de San Francisco Javier, el apóstol de las Indias.

*Posesiones danesas.* Serampur, cerca de Calcuta; Tranquebar, sobre la costa de Coromandel.

12 — INDO-CHINA.

*Límites.* Al N. la China; al E. la China y mar de China; al S. el mar de China, y al O. el estrecho de Málaca, el golfo de Bengala y el Indostan.

*Division.* Las posesiones Inglesas, el

Imperio Birman, el reino de Siam, Málaca independiente, y el imperio de An-Nam.

*Poblacion.* 26.000,000 de habitantes.

*Relijiones.* La mayor parte de los habitantes de la Indo-China profesan el budismo. El catolicismo principia a difundirse en la Cochinchina y en Tonquin.

#### POSESIONES INGLESAS.

*Ciudades principales.* Djorhat, capital del antiguo reino de Assam; Arakan, capital del antiguo reino de este nombre; Málaca [parte sententrional de la península de este nombre]; Singhpour y Mergui.

#### IMPERIO BIRMAN.

*Ciudades principales.* Ava, capital: Pegu, Rangun.

#### REINO DE SIAM.

*Ciudades principales.* Bangkok, capital; Siam y Kedah.

#### MALACA INDEPENDIENTE.

*Ciudades principales.* Perak y Salengore.

## IMPERIO DE AN-NAM,

*Ciudades principales.* Hué, capital y ciudad del antiguos reino de Cochinchina, Qetcho, capital del antiguo reino de Tonquin. Saigong, Hanich, capital del antiguo reino de Laos. Candodeje, capital del antiguo reino de este nombre.

---

 CAPITULO III.
 

---

## AFRICA.

## JENERALIDADES.

*Límites.* Al N. el Mediterráneo; al E. la Arabia, el mar Rojo, y el Océano Indico; al S. el Grande Océano, y al O. el Océano Atlántico.

*Superficie* 1.500,000 leguas cuadradas.

*Poblacion.* 60.000,000 de habitantes.

*Division.* El Africa se divide en diez y seis partes principales: dos al N. E., dos al N. O., tres al O., una al centro, cinco al E. y tres al S. Al N. O. la



costa de Berbería, el Saara o gran desierto : al N. E. el Egipto y la Nubia: al O. la Senegambia, la Guinea septentrional y la Guinea meridional: al centro la Nigricia: al E. la Abisinia, las costas del Aldel, de Ajan y de Zanguebar y el Mozambique: al S. el pais de los Hotentotes, la Cafrería y el gobierno del cabo de Buena Esperanza.

*Mares.* Véanse los límites de Africa.

*Golfos.* Los principales son: los golfos de Túnes, de Sidre y de Gabes sobre la costa de Berberia: el golfo de Arabia o mar Rojo, el golfo de Aden al S. del golfo Arábigo; el golfo de Guinea en el Océano Atlántico.

*Estrechos.* Los mas notables son: el estrecho de Bab-el-Mandeb entre el Asia y el Africa; el canal de Mozambique entre la isla de Madagascar y el Africa, y el estrecho de Gibraltar, que separa el Africa de la Europa.

*Islas.* Las principales son: en el mar Mediterráneo, la isla de Zerbi y el grupo de Kerkeni, perteneciente al estado de Túnes; en el Océano Atlántico, las islas Madera, las islas del Cabo Verde, las islas Canarias, las islas Goreas, Santo Tomas, Santa Helena y la Ascen-

cion; en el Océano Austral, el grupo de Tristan Acuña, las islas de Madagascar, las islas Comoras, la isla Mauricio, llamada en otro tiempo isla de Francia, las islas de Eduard, la isla de Kerguelen; en el Océano Indico la isla de Madascar, y la isla Borbon etc.: en el mar Rojo, la isla de Chedman y las Esmeraldas.

*Cabos.* Los principales son: el cabo Ron, sobre la costa de Berbería; el cabo Blanco de Biserte, la punta mas septentrional de Africa; el cabo Blanco de Arguin, sobre la costa de Saara; el cabo Verde, sobre la costa de Senegambia; el cabo de las Palmas y de las tres Puntas, en la Guinea septentrional; el cabo López, en la Guinea meridional; el cabo de Buena Esperanza, en el gobierno del Cabo; el cabo Delgado, en el Mozambique, y el cabo Gardafuí, al N. de la costa de Ajan.

*Montañas.* El Atlas, al S. de la Berbería; los montes de la Luna, al S. O. de la Abisinia; el pico Tenerife, en las Canarias.

*Rios.* El Nilo, que desemboca en el Mediterráneo; el Senegal y el Gambia, que desemboca en el Océano Atlánti-

co; el Niger, el Congo o Zaire, que desaguan en el mismo Océano; el Zambere o Cauma, que desemboca en el canal de Mozambique.

*Nociones jenerales.* El Africa está cortada por el Ecuador en dos partes casi iguales. En los parajes cultivables, la vejetacion tiene un vigor extraordinario. Los desiertos son habitados por animales salvajes, unos feroces como el leon, la pantera, la hiena, el cocodrilo y las serpientes; otros de un natural mas benigno, como la cebra, la guirafa, el elefante, mas pequeño que el de Asia, y la gazela; entre las aves el avestruz, los papagayos y los flamencos color de rosa.

#### 1— COSTA DE BERBERÍA.

*Límites.* Al N. el Mediterráneo; y al E. el Ejipto; al S. el Saara, y al O. el Océano Atlántico.

*Division.* La costa de Berberia comprende cuatro grandes estados: el de Trípoli, el de Túnes, la Arjelia y el imperio de Marruecos.

*Montañas.* El gran Atlas y el pequeño Atlas.

ESTADO DE TRÍPOLI.

*Límites.* Al N. el Mediterráneo; al E. el Egipto; al S. el Pezan o desierto de Barca, y al O. el estado de Túnes.

*Poblacion.* 600,000 habitantes.

*Religion.* El Mahometismo.

*Ciudades principales.* Trípoli [36,000 habitantes], capital, puerto sobre el Mediterráneo, por donde se esportan las mercancías del interior, a saber, el oro en polvo, las plumas de avestruz y el Sen-Murzuk, Derne, Ghadames y Siuah.

ESTADO DE TUNES.

*Límites.* Al N. el Mediterráneo; al E. el estado de Túnes; al S. el Saara, y al O. la Arjeña.

*Poblacion.* 1.800.000 habitantes.

*Religion.* El Mahometismo.

*Ciudades principales.* Túnes [100,000 habitantes], capital, puerto sobre el Mediterráneo, cerca de las ruinas de Cartago; Biserta, Cabes y Porto-Farina, no léjos de las ruinas de Utica.

ARJELIA.

*Límites.* Al N. el Mediterráneo; al E.

el Estado de Túnes; al S. el Saara y al O. el imperio de Marruecos.

*Poblacion.* 1.600,000 habitantes.

*Religion.* El Mahometismo es la religion de los indíjenas.

*Division.* La Arjelia, convertida en gran parte en provincia francesa desde 1836, comprende ademas de la provincia de Arjel sobre las costas del Mediterráneo, las de Oran o de Tlemcen, al O., de Titeri al medio y de Constantina al E.

*Cuidades principales* Provincia de Arjel, Arjel [56,666 habitantes], capital; construida a la manera de anfiteatro sobre la pendiente de una colina, y defendida del lado del mar por formidables fortificaciones; Coleah, Blida y Bufarik.—Provincia de Oran o de Tlemcen. Oran [12,000 habitantes], Arzew, Mazagran, Mostaganem, Cherchel, Tlemcen, Máscara y Milianah.—Provincia de Titeri: Medeah.—Provincia de Constantina: Constantina [40,000 habitantes]; Bona, cerca de las ruinas de la antigua Hipona, ilustrada con el nombre de San Agustin; Filipeville, Stora, la Calle y Bujía.

IMPERIO DE MARRUECOS.

*Límites.* Al N. el Mediterráneo; al E. la Arjelia; al S. el Saara, y al O. el Océano Atlántico.

*Poblacion.* 6.000.000 de habitantes.

*Religion.* El Islamismo.

*Ciudades principales.* Marruecos (66,666 habitantes), capital; Fez, Mogador, Mequinez, Tanjer y Ceuta.

*Naciones jenerales.* Los principales objetos de la industria son: frazadas de lana, único vestido de la mayor parte de las tribus del Atlas, cordobanes, tafilete, armas y pólvora.

§ 2.—SAARA O GRAN DESIERTO.

El Saara tiene por límites: al N. la Berbería; al E. el Ejipto y la Nubia; al S. la Nigricia y la Senegambia; al O. el Océano Atlántico. Es una inmensa llanura cubierta de arena movediza, enteramente estéril y poblada de bestias feroces. La parte del oeste, contigua al Océano, está habitada por algunas poblaciones pobres e indómitas, que recojen goma en los bosque de

gomas, y la llevan al Senegal o a Marruecos. Los principales países de este desierto son: Tuat, muy dilatado Ghat y Asben.

§ 3—EJIPTO.

*Límites.* Al N. el Mediterráneo; al E. el mar Rojo y el Istmo de Suez; al S. la Nubia y al O. la Berbería y Saara.

*Division.* El bajo Egipto o Delta, al N.; el Central [Vestanich] al medio; el alto [Said], al S.

*Rios.* El Nilo, que en su desembocadura solo forma dos brazos principales en lugar de siete que tenia antiguamente.

*Poblacion.* 3.500,000 habitantes.

*Religion.* El Islamismo.

*Ciudades principales.* El Cairo [250,000 habitantes], capital; Roseta, Damietta, Alejandría, Mansura, Abukir, Suez.

*Nociones jenerales.* El Egipto nada ha variado desde los tiempos mas remotos. Este país continúa siempre fertilizado por las inundaciones del Nilo. Cerca del Cairo se encuentran las pirámides de Gizeh, de las cuales, la mas elevada tiene cuatrocientos setenta y

tres pies de altura. Los alrededores de Tébas están cubiertos de ruinas que atestiguan su antiguo esplendor, y en medio de ellas solo se perciben algunas miserables aldeas, de las que Luqsor y Karnak son las mas importantes. Cerca de Luqsor se elevaban dos obeliscos de granito de setenta y dos y setenta y cinco pies de altura. El mas pequeño de estos ha sido transportado a Paris.

§ 4 — NUBIA.

*Límites.* Al N. el Ejipto; al E. el mar Rojo; al S. la Abisinia y la Nigricia; al O. el Saara y la Nigricia.

*Poblacion* 2.000,000 de habitantes.

*Relijion.* El Islamismo,

*Ciudades principales.* Narakah, sobre el Nilo, capital, Dangola, Chendy y Suakem.

*Nociones jenerales.* Este pais está atravesado por el Nilo, y es como el Ejipto el valle del rio. Es poco conocido.

§ 5 — SENEGAMBIA.

*Límites.* Al N. el Saara; al E. la Nigricia; al S. la Guinea sententrional, y



al O. el Océano Atlántico.

*Poblacion.* 6.000,000 de habitantes.

*Relijiones.* El mahometismo y el fetiquismo.

*Rios.* El Senegal, el Gambia y el Rio Grande.

*Division.* En las costas se encuentran establecimientos europeos. El resto de la comarca, en donde todavía solo se ha penetrado con dificultad, está dividida entre los Estados negros al S. y moros hácia el N.

*Poblacion.* Indíjenas.

*Ciudades principales.* Forbana, mui rica en oro; Tembo, Kielogu.

*Establecimientos europeos.* Posesiones francesas: el Senagal, capital San Luis, en una isla a la embocadura del Rio Senegal. Se hace allí mucho comercio de gomas; Goreo, en la isla de este nombre.

*Posesiones inglesas.* Baturst, en una isla; el fuerte San James, sobre el Gambia.

*Posesiones portuguesas.* Cachea.

*Nociones jenerales.* En Francia se designa comunmente esta comarca con el nombre de Senegal. Presenta una vejetacion admirable, los bosques son

numerosos; se distingue el *boabab*, el mayor árbol conocido, que tiene hasta ciento veinte pies de circunferencia, el árbol de la mantequilla, palma y cocoteros, etc. Los elefantes, los monos, los leopardos, el boa y las mayores serpientes son muy comunes.

§ 6. — GUINEA SEPTENTRIONAL.

*Límites.* Al N. la Senegambia y la Nigricia; al S. la Guinea meridional y el Océano Atlántico; al O. el Océano Atlántico.

*Poblacion.* 7.000,000 de habitantes.

*Division.* Este país comprende muchos estados, siendo el más poderoso de ellos el imperio de Achanti. El territorio vecino al mar se divide en muchas partes llamadas costas de los Granos, costa de los Dientes, costa de Oro y de los Esclavos, nombres que provienen de la naturaleza del comercio que se hace en cada una de ellas.

*Religion.* Idolatría.

*Poblaciones.* Indígenas.

*Ciudades principales.* Cumasi, capital del imperio de Achanti; Abomey, capital del reino de Dahome; Benin, ca-

pital del reino del mismo nombre.

*Establecimientos europeos.* Posesiones inglesas, Free-Town, sobre la costa de Sierra-Leone.

*Posesiones holandesas.* El Mina, sobre la costa de Oro.

*Posesiones danesas.* Cristiambor, ciudad principal.

§ 7—GUINEA MERIDIONAL O CONGO.

*Límites.* Al N. la Guinea setentrional; al E. y al S. la Cafrería; al O. el Océano Atlántico.

*Poblacion.* 2.500,000 habitantes.

*Religion.* La Idolatría.

*Division.* Este pais, en cuya costa hai muchos establecimientos portugueses, está dividido en gran número de estados independientes, los principales son: Loango y Congo.

*Establecimientos europeos.* Posesiones portuguesas: Leanda y Benguela.

§ 8—NIGRICIA O SUDAN.

*Límites.* Al N. el Saara; al E. la Nubia y la Abisinia; al S. la Cafrería y al O. la Senegambia.

*Division.* La Nigricia se compone de

muchos reinos poco conocidos; los principales son: Tombucto, con una capital del mismo nombre; Bambara, capital Segó; Felatahs, y Bornu.

§ 9—ABISINIA.

*Límites.* Al N. la Nubia y el mar Rojo; al E. la costa de Adel; al S. la Cafrería y al O. la Nigricia.

*Division.* La Abisinia comprende muchos estados, los principales son: el Tigre, capital Antalo: Góndar, capital Góndar.

*Religion.* El cristianismo mezclado de prácticas judáicas.

§ 10--COSTAS DE ADEL, DE AJAN Y SANGUEBAR.

Estas costas, situadas en la parte oriental del Africa, son poco conocidas.—Las ciudades principales son: Zeila, en lo interior del golfo Aden, capital del antiguo reino de Adel; Melinda, Mombaza, Quiloa, capitales del reino que tiene el mismo nombre; Brava, capital de la República de este nombre.—Se esportan de estos pueblos, marfil, goma y oro en polvo.

§ 11--MOZAMBIQUE.

El país de Mozambique, situado en la parte oriental de Africa, pertenece á los portugueses.—La capital de Mozambique es una ciudad del mismo nombre, sobre una islita.

12.—PAIS DE LOS HOTENTOTES.

Este país situado en la parte meridional de Africa, está habitado por gran número de poblaciones bárbaras; las principales son: los Namaqueses y los Bosquinanes.

§ 13—CAFREÍA.

Se da el nombre de Cafrería a lo interior del Africa, al S. del Ecuador, entre el Océano Atlántico y las costas del mar de las Indias.—Los Cáfres, cuyo nombre es árabe y significa infieles, no tienen mas semejanza con los negros que el color.—Su estatura es elevada y robusta; sus mujeres son bellas y modestas.—Son valientes y generalmente pacíficos —El país abunda en pastos, maiz, mijo, cañas dulces, algodoueros, hierro y oro en polvo.

§ 14.—GOBIERNO DEL CABO DE BUENA-ESPERANZA.

El territorio del Cabo de Buena-Esperanza ocupa la estremidad del Africa meridional.—Su superficie comprende 15,600 leguas cuadradas.—Pertenece á los ingleses, y se divide en dos gobiernos, subdivididos en nueve distritos.—La capital es el Cabo, ciudad de 19,000 habitantes, de los cuales 8,000 son negros.—Es un pais muy bello, bien regado y fértil.—Los frutos de Europa se dan en abundancia, sobre todo la vid, que produce el excelente vino de Constanza.

§ 15.—ISLAS DE AFRICA.

1<sup>o</sup> En el Océano Indico: Madagascar, una de las mayores islas conocidas, cuyo largo es de 340 leguas: los indíjenas la llaman Madecas, es decir, isla de la Luna. Los franceses poseen al S. y al E. algunos establecimientos; el interior de la isla es enteramente desconocido.—Las islas Mascareñas, al E. de Madagascar, de las cuales las principales son: la isla Bourbon perteneciente a la Francia, fértil

en café, algodón y añil, y cuya población es de 90,000 habitantes, la isla Mauricio llamada en otro tiempo isla de Francia, que pertenece a la Inglaterra; las islas Comoras, al N.-O. de Madagascar, siendo la principal Comora, fértil en arroz, naranjas, limones, azúcar, etc.; las islas Seychelles, que pertenecen a los ingleses.

2.º En el Océano Atlántico: Santa Elena, que pertenece a la Inglaterra, a trescientas setenta leguas de Africa, lugar del destierro de Napoleon; esta isla solo tiene nueve leguas de circunferencia; la Ascension, roca estéril, que no atrae a los navegantes mas que por la abundancia de tortugas que se encuentran en ella; las islas del Cabo Verde en número de diez, pertenecientes a los portugueses; producen añil, naranjas y limones; las islas Canarias (llamadas tambien islas Fortunadas), en número de siete: pertenecientes a la España, son notables por su fertilidad; islas Azores, pertenecientes a los portugueses, de las cuales la principal es Madera, célebre por su vino.

---

## CAPITULO IV.

### AMERICA.

#### GENERALIDADES.

*Límites.* Al N. el Océano Glacial Artico; al E. el mismo Océano y el Atlántico; al S. el Océano Austral; al O. el Océano Glacial Artico y el grande Océano.

*Superficie.* 2.900,000 leguas cuadradas.

*Poblacion.* 80.000,000 de habitantes.

*Division.* El continente americano se compone de dos grandes penínsulas unidas entre sí por el istmo de Panamá: América setentrional y América meridional.—La América del Norte se divide en once partes principales: al N. la Groenlandia, la Rusia americana, la Nueva-Bretaña; al centro los Estados- Unidos; al S. Méjico y Guatemala. La América del Sur comprende doce partes principales: al N. Colombia y la Guayana; al O. Perú, Bolivia y Chile; al E. el Brasil, la Confederacion Argentina, Paraguai; al S. la Patagonia.



*Mares.* El Océano Atlántico forma el mar de Baffin, y el mar de Hudson al N.-O.—El Océano Glacial Artico forma el mar Polar, hácia el N.

*Golfos.* Los principales golfos de la América son: el San-Lorenzo al E.: el golfo de Méjico al S. y el golfo de California, llamado tambien mar Bermejo, al O.—Los principales golfos de la América del Sur son: los de Darien y Maracaibo al N.: los golfos San Antonio, San-Matías y San-Jorje al E.; el golfo de Panamá al O.

*Bahías.* Las principales bahías de la América del Norte son: la bahía de Jámes, al S. del mar de Hudson; la del Sur, al N. del Labrador; la bahía de Fundy, al E. de la Nueva-Bretaña; la de Bristol, al O. de la América rusa.—La única bahía notable de la América del Sur es la de Todos-los-Santos, al E. del Brasil.

*Estrechos.* Los principales estrechos de la América del Norte son: el estrecho de Lancaster, que une el mar de Baffin al Océano Artico; el de Dávis, que une el mar de Baffin al Océano Atlántico; el estrecho de Bering, que une el Océano Glacial Artico al mar

de Bering.—El principal estrecho de la América del Sur es el de Magallanes, entre la Tierra de Fuego y el Continente.

*Islas.* En el Océano Atlántico: Groenlandia; el archipiélago de Terra-Nova, las Bermúdes, las Antillas, las Malvinas; en el Océano austral, el grupo de Magallanes y Tierra de Fuego; el pequeño archipiélago de Sandwich, las Horcadas australes; en el Grande Océano, una parte de las islas Aleucianas, las islas de Kodiak, de las Perlas, el archipiélago de Galápagos, de San Ambrosio, de Juan Fernández y de Chiloé.

*Cabos.* El cabo Barroso, sobre la costa del Norte, el cabo San Agustín, sobre la costa del Brasil, el cabo de Hornos sobre una islita de la Tierra de Fuego a la estremidad austral de la América.

*Montañas.* En la América del Norte: los montes Rocosos, al N. entre la Nueva Bretaña y la Rusia americana; los montes Apalaches, y los Alheganis en los Estados Unidos. En la América del Sur: la gran cordillera de los Andes, que se estiende de Norte a Sur.

*Rios.* En la América del Norte: el

Makensie, que toma su orígen al pié de los montes Rocosos y desemboca en el Océano Glacial Artico; el Columbia, que nace al O. de las mismas montañas y desemboca en el Grande Océano; el Rio Grande, que desemboca en el mar de Hudson; el San Lorenzo, que separa la Nueva Bretaña de los Estados Unidos, y desagua en el golfo de su nombre: el Mississipí, que desemboca en el golfo de Méjico. En la América meridional: el Orinoco, el Rio de la Plata y el Amazonas, que desembocan en el Océano Atlántico.

*Lagos.* En la América del Norte: los lagos Superior, Huron, Erie y Ontario. En la América del Sur: los lagos maracaibo, Titicaca y Llanquihue.

---

## AMERICA SETENTRIONAL.

### § 1—GROENLANDIA.

*Límites.* Al N. el Océano Glacial Artico, al E. el mismo Océano y el Atlántico; al S. el Océano Atlántico, y al O. el estrecho de Davis y el mar de

Baffin.

*Poblacion.* 200,000 habitantes.

*Nociones jenerales.* La Groenlandia, [tierra verde] forma parte de lo que se llama Tierras Articas, y debe su nombre al aspecto que ofrecen en verano sus costas cubiertas de musgo. Por los descubrimientos del capitán inglés Parry se sabe que la Groenlandia es una isla. Los habitantes, llamados Esquimales, se dedican a la caza y a la pesca, principalmente de la ballena. Los dinamaqueses tienen allí muchos establecimientos, de los cuales Julianehab al S., y Upernavie al O., son los principales. Estos establecimientos derivan su importancia de la pesca de ballena. Al N. E. está el Spitzberg, archipiélago desierto, que solo es frecuentado por los balleneros.

§ 2—RUSIA AMERICANA.

*Límites.* Al N. el Océano Glacial Artico; al E. la Nueva Bretaña; al S. el Grande Océano y la Nueva Bretaña; al O. el Océano Glacial Artico, el mar de Bering y el Grande Océano.

*Poblacion.* 50,000 habitantes.

*Division.* Las islas forman la parte mas importante de este país. Las principales son: las islas Alencianas, las del Rei Jorje, del Príncipe de Gales y de la Reina Carlota, que son gobernadas por la Compañía ruso-americana, que no tiene otro objeto que el comercio de pieles.

§ 3—NUEVA BRETAÑA.

*Límites.* Al N. el Océano Glacial Arctico; al E. el Océano Atlántico; al S. los Estados Unidos, y al O. la Rusia americana y el Grande Océano.

*Poblacion.* 1.500,000 habitantes.

*Relijiones.* El catolicismo y el protestantismo.

*Division.* El Canadá, el Nuevo Brunswick, la Nueva Escocia, el Labrador, el Nuevo Cornualla y la Nueva Jeorjia.

*Islas.* Terra-Nova, cuyos perros son mui estimados e importantes por la pesca del bacalao. Al S. y al E. de esta isla se elevan muchos bancos de arena, de los cuales el principal se estiende hasta una gran distancia al S. E.

*Montañas.* Los montes Rocosos. *Rios,* el Makenzie y el San Lorenzo. *Lagos,*

los lagos Ontario, Erie, Huron y Superior.

*Ciudades.* Quebec (50,000 habitantes), capital del Canadá; Montreal York, Kingstown; Halifax, capital de la Nueva Escocia; Frederickstown, capital del Nuevo Brunswick.

*Nociones generales.* La parte occidental de este país está habitada por pueblos independientes; los principales son los Esquimales y Knistoriales. Se hace en el Canadá mucho comercio de peletería, sobre todo de pieles de castor.

#### § 4 — ESTADOS UNIDOS.

*Límites.* Al N. la Nueva Bretaña; al E. la Nueva Bretaña y el Océano Atlántico; al S. el golfo de Méjico y Méjico, al O. Méjico y el Grande Océano.

*Poblacion.* 31.641,977 de habitantes, de los cuales 300,000, poco mas o menos, son indios, y 3.250,000 esclavos.

*Relijiones.* En los Estados Unidos no hai relijion dominante. Se encuentran allí presbiterianos, anglicanos, metodistas, cuáqueros, etc. El catolicismo prevalece en la Luisiana y en el Maryland.

*Division.* Los Estados Unidos están divididos en treinta y dos estados, siete territorios y el Distrito de Colombia, en que está el asiento del gobierno federal con la capital Washington. Los principales estados son; Nueva York, Pensilvania, Maryland, Massachusetts, Virginia, las dos Carolinas, Luisianas, Florida, Georgia, California etc.

*Montañas.* Los Apalaches y los Alheganis. *Rios,* el San Lorenzo, el Mississippi y el Missouri.

*Ciudades principales.* Washington [40,000 habitantes] capital; Nueva York (515,547 habitantes), una de las ciudades mas importantes por su comercio, industria y civilizacion; Filadelfia [408,762 habitantes] Boston, Nueva Orleans y Baltimore [169,000 habitantes.]

*Nociones jenerales.* El clima es mui variable y mal sano en la rejion meridional, donde reina con frecuencia la fiebre amarilla. La rejion del Norte produce los principales vejetales de Europa, y la del Sur añil, arroz, tabaco, algodón y azúcar.

*Límites.* Al N. los Estados Unidos; al E. los Estados Unidos, el golfo de Méjico y el mar de las Antillas; al S. el Grande Océano y Guatemala, y al O. el mismo Océano.

*Division.* La República Mejicana se compone de estados independientes, unidos por el vínculo de un congreso jeneral.

*Poblacion.* 8.000,000 de habitantes.

*Relijion,* el catolicismo.

*Ciudades.* Méjico (180,000 habitantes) capital de toda la confederacion: Guadalajara, Vera-Cruz, Santa Fé, Puebla, Mérida y San Luis de Potosí.

*Puertos.* Sobre el Gran Océano o Pacífico el de San Diego, Mazatlan, San Blas y Acapulco; sobre el mar de las Antillas, Tampico, Vera-Cruz y Campeche en Yucatan.

*Nociones jenerales.* Las producciones mas notables son: las bananas, maiz, azúcar, vainilla, añil, cacao, numerosas plantas medicinales, cochinilla y palo de tinte.



§ 6.—GUATEMALA.

*Límites.* Al N.-E. la República de Méjico; al S.-O. el mar Pacífico; al S.-E. las Repúblicas del Salvador y Honduras; y al E. la colonia inglesa de Baliza.

*Poblacion.* 750,000 habitantes.—*Religion,* la católica.—*Gobierno* republicano con presidente vitalicio.

*Division.* Se divide en 18 departamentos.—*Capital,* la ciudad de Nueva-Guatemala fundada en 1775, con 50,000 habitantes.—*Puertos.* En el Pacífico San José de Istapa; y en el Atlántico, Izbabal y Santo Tomas.—Es rica en sus producciones tropicales. Tiene dos célebres volcanes, y la riegan los rios Umasinta y Motagua.—Su clima se resiente de enfermedades endémicas.

§ 7.—SALVADOR.

*Límites.* Al O. Guatemala; al N. la misma República y Honduras; al E. Nicaragua, y al S. el Pacífico.

*Poblacion.* 400,000 habitantes.—*Religion,* la católica.—*Gobierno,* republicano. Se divide en ocho departamentos: *Ca-*

*pital*, la ciudad de Cojutepeque y ántes lo era San-Salvador.

*Puertos.* Union en la bahía de Conchagua, Libertad y Acajutla. Su clima y producciones análogas a las de Guatemala.

§ 8 — HONDURAS.

*Límites.* Al O. Guatemala; al S. la república del Salvador y el Pacífico, al N. el Atlántico, y al S. E. Nicaragua.

*Poblacion.* 300,000 habitantes. *Religion* y *Gobierno* como los del Salvador.—*Capital*, la ciudad de Comayagua, situada al interior.

*Puertos.* Omoa y Trujillo en el Atlántico, y la Brea o la Paz en el golfo de Conchagua, esto es, en el Pacífico. *Clima*, mal sano.

§ 9.—NICARAGUA.

*Límites.* Al N. O. la república de Honduras; al E. el Atlántico; al S. la de Costa-Rica; de que la separa el lago de su nombre y el rio San Juan que sale de este a descargar al Atlántico; y al S. O. el Pacífico.

*Poblacion.* 350,000 habitantes.—*Go-*

*bierno y Religión* los mismos que los de la anterior república. Se divide en provincias, y su capital es la ciudad de Managua sobre el lago de su nombre o de Leon, unido al de Nicaragua por el emisario Panaloya.—*Ciudades*: la nombrada Leon, antigua capital, Granada, Chinandega, Nicaragua o Rivas, Masaya, Segovia.—*Puertos*. Realejo y San Juan del Sur, en el Pacífico; San Juan del Norte o Grey-Town en el Atlántico.—*Producciones*, las tropicales en abundancia y ganados.

§ 10.— COSTA-RICA.

*Límites*. Al N. la república de Nicaragua; al S. E. el Estado de Panamá de la república de Nueva-Granada; al N. E. el Atlántico y el S. E. el Pacífico.

*Poblacion*. 200,000 habitantes.—*Religion*, la católica.—*Gobierno*, republicano representativo.

*Division*. En cinco provincias. Su capital es la ciudad de San José, situada al interior. Esta, Cartago, Alajuela, Heredia y Liberia son sus principales ciudades.—*Puertos*: Punta-Arenas que es

el principal, Culebra y Salina sobre el Pacífico, y Moin en el Atlántico.—Su clima es mal sano y su suelo no ménos feraz que los de las cuatro anteriores repúblicas que con esta formaban la antigua capitania jeneral de Guatemala, sujeta al dominio de España hasta el 15 de setiembre de 1821, en que pasó a constituir la república de Centro América, y despues a desmembrarse esta en los cinco estados independientes anteriores.

§ 11.—ANTILLAS.

*Division.* Las Antillas forman un gran archipiélago entre la América Setentrional y Meridional, al E. de Méjico. Este archipiélago se divide en tres grupos: islas Lucayas al N., Grandes Antillas al centro, y Menores Antillas al S. E.

*Islas Lucayas.* Estas islas, cuyo número es de quinientas, poco mas o ménos, pertenecen a los ingleses.—El terreno es jeneralmente fértil, y el algodón es su principal produccion.—Las principales son: Guanahani o San-Salvador, primera tierra descubierta por Colon, Inagua y Providencia.

*Grandes Antillas.* Comprenden las islas de Cuba, Haití o Santo-Domingo, la Jamáica o Puerto-Rico. Cuba y Santo Domingo pertenecen a los españoles; produce con abundancia azúcar, café y tabaco: su capital es la Habana [100,000 habitantes]. Haití o Santo-Domingo, que forma una república independiente, es mui fértil, y hace gran comercio de azúcar, café, cacao y algodón: su capital es Puerto-Príncipe [18,000 habitantes]. La Jamáica pertenece a los ingleses; sus producciones mas importantes son azúcar, añil, algodón y sobre todo café: su capital es Kingston (35,000 habitantes). Puerto-Rico pertenece a la España; tiene las mismas producciones que las islas que se acababan de describir: su capital es San-Juan de Puerto-Rico [30,000 habitantes].

*Antillas Menores.* Estas islas se dividen en islas de Barlovento e islas de Sotavento. Las mas importantes pertenecen a diversas naciones europeas. *Islas francesas,* Guadalupe, Martinica, San-tes, Deseada, Marie-Galande y San Martin. *Islas inglesas:* Dominica, Barbada, Trinidad, Santa Lucía, Granada, Antioa, San Cristóbal, San Vicente.

*Islas holandesas:* Saba, San Eustaquio, Curazao, Buen-Aire y Aruha. *Islas dinamarquesas:* Santa Cruz, Santo Tomas y San Juan. *Isla Sueca:* San Bartolomé. Las principales producciones de estas islas son: café, azúcar, algodón y añil.

---

## AMERICA MERIDIONAL.

### § —12 COLOMBIA.

Las república de Colombia se formó del antiguo virreinato de Nueva Granada y la capitania jeneral de Carácas, declarados independientes en 1808. En 1831 se dividió aquella en las tres repúblicas que siguen:

#### VENEZUELA.

*Límites.* Al N. el mar de las Antillas; al E. el mismo mar y la Guayana inglesa; al S. el Brasil, y al O. la república de Nueva Granada.

*Poblacion.* 1.300,000 habitantes.

*Religion,* la católica. *Gobierno,* republicano. Se divide en trece provincias.

*Capital*, la ciudad de Carácas. *Puertos*. La Guaira. Maracaibo, Coro, Puerto Cabello y Cumabá. Su principal rio es el Orinoco. Su clima es ardiente.

#### NUEVA GRANADA.

*Límites*. Esta república limita al N. con el mar de las Antillas; al E. con Venezuela; al S. con el Ecuador; al O. con el Pacífico.

*Poblacion*. 2.000,000 de habitantes. Se divide en nueve estados federales.

*Ciudades*. Bogotá su capital, Popayan, Santa Marta, Cartajena y Panamá. *Religion*, la católica. *Gobierno*, federal republicano. *Puertos*. Panamá y San Buenaventura en el Pacífico, Colon, Porto-Belo, Santa Marta, Cartajena y Rio Hacha en el mar de las Antillas.

#### ECUADOR.

*Límites*. La república del Ecuador comprende, mas o ménos, el distrito que bajo el gobierno colonial se denominaba *Reino de Quito*, y confina por el N. con la república de Nueva Granada, por el S. con la del Perú, por el

E. con el imperio del Brasil y por el O. con el mar Pacífico.

*Estension.* Su territorio ocupa una superficie de 814,000 quilómetros cuadrados.

*Poblacion.* Ochocientos mil habitantes.

*Division.* La república del Ecuador se divide en doce provincias que son: Imbabura, su capital Ibarra; Pichincha, su capital Quito; Leon, su capital Latacunga; Tunguragua, su capital Ambato; Chimborazo, su capital Riobamba; Rios, su capital Babahoyo; Guayaquil, su capital Guayaquil; Azuai, su capital Cuenca; Loja, su capital Loja; Manabí, su capital Montecristi; Esmeraldas, su capital Esmeraldas; Oriente, su capital Santa Rosa.

*Montañas.* Los Andes, cuyas puntas mas elevadas son: Cotacache, Pichincha, Iliniza, Chimborazo, Cayambe, Antizana, Tunguragua y Sangai.

*Rios.* El Marañon o Amazonas, Aguarico. Coca, Napo, Curarai, Pastaza, Ucayale, Tigre, Morona, Guallaga, Santiago, Chinchipe, Mira, Esmeraldas y Guayaquil.

*Religion.* La Católica, Apostólica,



Romana, con exclusion de cualquier otra.

*Ciudades principales.* Quito, capital de la república, Riobamba, Cuenca, Loja y Guayaquil.

*Puertos.* Guayaquil, Manta, Pailon y Santa Rosa. A mas de estos son habilitados para la esportacion, Santa Elena, Callo, Caráques y Esmeraldas.

*Nociones jenerales.* Los principales artículos de esportacion de la república del Ecuador consisten en oro y plata acuñada, *bayetas*, maderas de construccion y ebanisteria, cacao, zarzaparrilla, tabaco, cueros, quina, sombreros de paja llamados de *Panamá*, etc.; pero de todos estos artículos los mas buscados en el extranjero son el cacao y los sombreros de paja.—El Ecuador tiene una Universidad, seis colejos nacionales, cuatro seminarios, dos colejos de niñas dirijidos por las Hermanas de los Sagrados Corazones y 335 escuelas de primeras letras, a saber, 292 de niños y 43 de niñas. Hai, ademas, una Academia de dibujo y pintura y otra nacional que debe ocuparse en fomentar las ciencias y presentar al Poder Lejislativo proyec-

tos de lei relativos a la instruccion pública. Tiene asimismo, una Corte Suprema de Justicia, cinco Tribunales superiores, cinco hospitales de hombres y uno de mujeres, una casa de hospicio y tres lazaretos; y en lo eclesiástico, un Arzobispado, dos Obispados propios y uno auxiliar, 281 iglesias parroquiales, 30 conventos de regulares y 11 de monjas.

§ 13—GUAYANA.

*Límites.* Al N. el Océano Atlántico y Colombia; al E. el Océano Atlántico; al S. el Brasil, y al O. Colombia.

*Poblacion.* 250,000 habitantes. *Division,* la Guayana se divide en Guayana inglesa, holandesa y francesa.

*Guayana Inglesa.* Capital, Jorje Town, en otro tiempo Stabroek.

*Guayana holandesa.* Capital, Paramaibo.

*Guayana francesa.* Cayena (3,000 habitantes), capital; Sinamary. Se cultiva allí el clavo de especia, la nuez-moscada y el café.

El Perú linda al N. con el Ecuador; al E. con el Brasil; al S. con Bolivia, y al O. lo baña el Pacífico. Abraza una estension de 62,000 leguas cuadradas, que pueblan cerca de dos millones de habitantes. Lo cortan longitudinalmente los Andes que se ramifican al oriente y occidente, alzándose a este lado cerca de Arequipa el volcan Miste a una altura de 5,600 metros. La rejion que cae al Pacífico es seca y privada de lluvias; en la oriental llueve con abundancia.

La mayor parte de sus rios se dirijen hácia el N. E. a engrosar el caudal del gran Amazonas, y los principales son el Apurimac, y el Tunguragua o Alto Marañon. Sobre las fronteras de Bolivia tiene el gran lago de Titicaca o Cincuno.

Sus producciones son mui variadas e importantes, entre las que se notan el azúcar, el maiz, cacao, quina, camotes, tabaco, algodón, aguardientes, huano y metales preciosos.

Este pais, dominado primitivamente por los Incas fué conquistado por Fran-

cisco Pizarro en 1533 y hecho independiente de la España en 1821.

La república del Perú se divide en departamentos y provincias litorales; los departamentos en provincias y estas en distritos. Los departamentos son: Amazonas, Ancachs, Arequipa, Ayacucho, Cajamarca, Cuzco, Huancavelica, Junin, La Libertad, Lima, Moquegua y Puno. Las provincias litorales: son las de Loreto, Callao, Ica y Piura.

*Los puertos principales son:* Túmbez, Paita, Lambayeque, Huanchaco, Huacho, Callao, Pisco, Islai, Arica e Iquique.

*Ciudades.* Lima, capital de la república, Cuzco, antigua capital del Perú, Arequipa. Trujillo, Tacna, etc.

§ 15. — BOLIVIA.

*Límites.* Al N. el Brasil y el Perú; al E. el Brasil, al S. Chile y la Confederación Argentina, y al O. el Perú y el Pacífico.

*Poblacion.* 1,200,000 habitantes.—*Religion.* La católica.—*Gobierno,* republicano.

*Ciudades principales.* Chuquisaca o la Plata [8,000 habitantes], capital de la república; Paz de Ayacucho, Potosí,

Oruro, Cochabamba y Santa-Cruz de la Sierra. Se divide en siete departamentos.

*Montañas.* Los Andes, ocupan la parte occidental. Los picos principales son: el Hilimani (6,509 metros), el Sorata o Ancobun (6,487 metros), el Potosí [6,084 metros] y el Sahama [6,414 metros].

*Rios.* El Bení o Paro, gran afluente del Amazonas, el Pilcomayo y el Bermejo que se unen al Paraná. Su único puerto es Cobija.

§ 16— CHILE.

*Límites y estension.* Chile, situada a la estremidad austral de la América, limita al Norte con Bolivia por el grado 23 ° de lat. S.; al Oriente, por la gran cordillera de los Andes que lo separa de la Confederacion Argentina; al Sur por el Cabo de Hornos, y al Poniente por el Océano Pacífico. Se estiende de Norte a Sur 3,520 quilómetros, con un ancho medio de 150 quilómetros. Comprende tambien la parte de la Patagonia al Sur del rio Negro que descarga en el Atlántico, las islas adyacentes y

otras.

*Montañas.* Las notables son los Andes, cuyos montes o picos culminantes están cubiertos de nieves perpetuas. De estos, los mas elevados son el llamado Volcan de Aconcagua de 6,834 metros de altitud, el Juncal de 5,995 metros, el Tupungato al Sur del anterior y al Este de Santiago con una altitud de 6,710 metros, el Descabezado, el Nevado de Chillan, los volcanes activos de Antuco y de Villarica, los apagados de Osorno, Calbuco, Corcobado y otros, que parecen haber ardidido en épocas remotas. Otra cadena de montañas casi paralela a los Andes corre próxima a la costa del Pacífico, y tanto aquellos como esta se estienen en ramificaciones mas o ménos considerables. Entre una y otra cadena yace el gran llano intermedio que se prolonga desde la cuesta de Chacabuco hasta Puerto-Montt, y entre sus ramificaciones infinidad de fértiles y pintorescos valles. Al Norte de San Felipe el pais está cortado por cerrañas ligadas a los Andes.

*Rios.* Chile se halla regado por multitud de corrientes que nacen princi-

palmente en las montañas mencionadas. Los nombres de los que desembocan en el mar son, principiando del norte, el de *Copiapó*, el *Huasco*, el de *Coquimbo*, el de *Ovalle* o *Limarí*, el *Chuapa*, el de *Petorca*, el *Aconcagua*, el *Maipo*, el *Rapel*, el *Ñilahue*, el *Mataquito*, el *Maule*, el *Itata*, el *Andalien*, el *Bio-Bio*, el *Carampangue*, el *Levo*, el *Paicaví*, el *Tirua*, el *Imperial* o *Cauten*, el *Tolten*, el *Queuli*, el *Valdivia*, *Chaiwin*, el *Rio-Bueno*, el *Maulin*, el *Petrohue*, el *Pudeto* y el *Gamboa*, y el *Negro* y el *Santa-Cruz* que desembocan en el Atlántico. Los puestos en *cursiva* son de corto curso o de poco caudal. De los que confluyen en estos se hace mencion al describir las provincias.

*Lagos.* Los hai de agua dulce y salobre. Aquellos son la laguna de *Elqui*, la de *Campeche* cerca de *Quinteros*, la del *Mapocho* que da oríjen a este rio, la de *Aculeo*, la de *Cauquenes* a inmediaciones de los baños minerales de este nombre, la que da nacimiento al *Teno*, la de *Tilicura* y la de *Torca* en la costa de *Curicó*, la de las *Garzas* al *Poniente* de *Molina*, las de

Mondaca y del Maule al Oriente de Talca, la Colorada al Oriente de Linares, la del Totoral al Norte de Cauquenes, la de Avendaño entre Chillan y Florida, la de las Perlas al Norte de Yumbel, la de la Laja, al pié del volcan Antuco; la de Gualletué en las fuentes del Bio-bio, la de Villarica, la de Guanehue, Riñihue y Lajara de que procede el Calla-Calla, la de Ranco a la cabeza del Rio-Bueno, la de Puyehue a la del Pilmaiquen, la de Llanquihue, la de Todos-Santos o Esmeraldas, la de Nahuelhuapi, y las de Cucao y Chaihueco en la isla de Chiloé: existió al oeste de Rengo la gran laguna de Taguatagua hoi desecada. Los lagos salobres, de los cuales la mayor parte puede considerarse como albinas de marisma, son Catapilco, Santo Domingo, Bucalemu de Rancagua, Cahuil a la embocadura del rio Nihue, Bucalemu de Curicó, Bollecura, Vichuquen y otros estuarios en la isla de Chiloé y costas mas australes de este pais.

*Islas.* Al Norte de San-Felix y San-Ambrosio, las Coquimbanas, las tres de Juan-Fernandez, la de Quiriquina,



Santa-María, Mocha, isla de Chiloé, Calbuco, Quinchao y demas del archipiélago dicho tambien de Chiloé, las que componen al Sur los archipiélagos de los Chonos o Guaitecas, Madre de Dios, Reina Adeleida, y finalmente las islas del estrecho de Magallanes y de la Tierra del Fuego hasta el Cabo de Hornos.

*Clima.* Es mui sano y templado. En la parte Norte escasean las lluvias en todo el año; son comunes estas en la parte que media entre Santiago y Concepcion, y mui frecuentemente al Sur de la última y en especial en las provincias de Valdivia y Chiloé, cuyos bosques son espesísimos. Desde Chiloé hasta el Cabo de Hornos, el clima es mas destemplado, aunque sano y mui soportable.

*Producciones.* Abundan en el pais los minerales de cobre, plata, oro, principalmente en las provincias setentrionales a la capital; existen otros de cobalto, hierro, azogue, plomo etc.; extensos mantos de carbon de piedra, cal, canteras de mármoles, lapislazuli, y otros productos minerales. Se produce copiosamente el trigo, la cebada,

el maiz, los frijoles, papas, y algunos otros cereales y legúmbres, como asimismo frutas y hortalizas de toda clase. La vid, el cáñamo, el lino, el tabaco se dan de la mejor calidad. Sus bosques contienen en abundancia excelentes maderas de construccion y de pulimento, sus costas multitud y variedad de peces y marisco, y todo el país numerosos ganados. Las aves silvestres son de muchas especies, entre las que se encuentran el majestuoso cóndor, y entre los cuadrúpedos el huemul. No hai animales ponzoñosos ni feroces.

*Poblacion.* Por el último censo de 1854 llegaba a 1.439,120 habitantes; pero en la publicacion de este en 1858 se hace subir a 1.557,319, sin contar los indios independientes que no excederán de 18,000. Los chilenos son robustos, por lo jeneral de buen color y de facciones regulares, amantes de su patria, emprendedores y aficionados a las artes y las ciencias.

*Organizacion política.* Chile se halla constituido en República una e indivisible bajo un gobierno popular representativo; delega el ejercicio de su

soberanía en un congreso nacional compuesto de una cámara de diputados elejidos directamente y otra de senadores nombrados por electores especiales; en un presidente de la república; y en la autoridad judicial. La religión de la república es la católica, apostólica, romana, con esclusión del ejercicio público de cualquier otra, y está servida por un Arzobispo residente en Santiago, y los Obispos de la Serena, Concepcion y de Ancun con su silla en esta ciudad. En Chile no hai esclavos ni clase privilegiada: la propiedad, la libertad personal y de industria se hallan bien garantidas; la enseñanza pública protegida y propagada. La república se divide en *provincias* al mando de intendentes, estas en *departamentos* rejidos por gobernadores: los departamentos en *subdelegaciones* y estas en *distritos* a cargo de subdelegados e inspectores. Hai tambien a mas de las provincias otras divisiones análogas llamadas *territorios*.

Estas provincias son: Atacama, Coquimbo, Aconcagua, Valparaiso, Santiago, Colchagua, Talca, Maule, Nuble, Concepcion, Arauco, Valdivia; y

los territorios: Llanquihue, Chiloé y Magallanes.

§ 17—BRASIL.

*Límites.* Al N. Colombia, la Guayana francesa y el Océano Atlántico; al S. el mismo Océano y el Uruguai, y al O. Colombia, el Perú, Bolivia, Paraguai y Confederacion Argentina.

*Poblacion.* 6.000.000 de habitantes.

*Religion,* la católica. *Gobierno,* monárquico constitucional. *Rios,* el Amazonas, el Pará, el Paraná y el Uruguai.

*Ciudades principales.*—Rio Janeiro (150,000 habitantes), capital del Imperio; San Salvador o Bahía, San Pablo, Portalegre, Marañon, Pernambuco, Pará, San Pedro, San Pablo, Villarica, Cuyaba.—*Naciones jenerales.* Este pais es rico en algodón, cacao, azúcar, palo del Brasil que sirve para teñir; minas de oro y diamantes.

§ 18—CONFEDERACION ARGENTINA.

*Límites.* Al N. Bolivia; al E. el Uruguai, el Paraguai y el Océano Atlántico, y al S. y O. Chile. *Poblacion,* 1.000,000 de habitantes. *Religion,* la católica. *Go-*

*bierno*, federal.

La Confederacion Argentina se divide en provincias, estas en departamentos, y estos en partidos. Las provincias se denominan: Entre-Rios, Corrientes, Santa Fè, Córdoba, San Luis, Mendoza, San Juan, Rioja, Catamarca, Santiago del Estero, Tucuman, Salta, Jujui y Buenos-Aires. Hai tambien en ellas los territorios de misiones del Chaco y de indios del Sur que comprende la parte de Patagonia al Norte del Rio Negro.

*Ríos principales.* Plata, Uruguay, Paraná, Iguazú, Paraguai, Pilcomayo, Bermejo, Juramento, Dulce, Tercero, Quinto, Salado y Negro de Patagonia, que divide esa rejion entre esta república y la de Chile.

*Lagos.* Bebedero, Guanacache, Urre-lanquen y Porongos.

*Ciudades principales.* Buenos-Aires a orillas del Plata, la anterior capital de la Confederacion, Paraná, su actual capital, Mendoza, San Juan, Córdoba, Rioja.

*Puertos.* El Rosario sobre el rio Paraná, Buenos-Aires y Bahía Blanca. La provincia de Buenos Aires se ha

constituido en un estado independiente desde 1852, aunque no de un modo definitivo.

§ 19—PARAGUAI.

*Límites.* Al N. y al E. el Brasil, y al S. y al O. la República Argentina. *Poblacion.* 400,000 habitantes. *Religion,* la católica. *Gobierno,* representativo. *Ciudades principales,* la Asuncion del Paraguai, capital, Villareal, Concepcion, Villa del Pilar y Villarica. Se divide en departamentos.

§ 20—URUGUAI.

*Límites.* Al N. y al E. el Brasil; al S. y al O. la república Argentina. *Poblacion,* 300,000 habitantes. *Religion,* la católica. *Gobierno,* republicano. *Ciudades principales,* Montevideo [60,000 habitantes], capital de la república; Maldonado y Colonia, San Carlos, Santa Lucía, Florida y Paisandú. Se divide en nueve departamentos.

§ 21—PATAGONIA.

La Patagonia es la parte meridional

de América, que termina en punta; se llama tambien tierra de Magallanes, porque Magallanes fué el primer navegante que la vió. Este pais, mui frio y estéril, está habitado por los patagones, casta de hombres de una estatura mas elevada que la de los demas.

La Patagonia está separada por el estrecho de Magallanes de la Tierra del Fuego, islas volcánicas de pocos habitantes. Al S. hai algunas islitas, una de las cuales forma el Cabo de Hornos, última punta de la América y que los navegantes doblan para pasar del Océano Atlántico al grande Océano. La atraviesa de Poniente a Oriente el Rio Negro, cuya parte Norte corresponde a la república Argentina y la austral a la de Chile. Un poco al N. E. están las islas Malvinas o Falkland; y mas al S. está la tierra de Sandwich, islas cubiertas de nieve.

---

## CAPITULO V.

---

### OCEANÍA.

Se comprende bajo este nombre la totalidad de islas, incluidas la Nueva Holanda, situadas al S. de Asia.

*Division.* Se divide la Oceanía en cuatro partes: al N. O. la Malesia; al S. O. la Melanesia; al N. la Micronesia y al E. la Polinesia.

#### § 1 -- MALESIA.

*Division.* La Malesia comprende: 1. ° las islas de Sonda; 2. ° el archipiélago de Borneo; 3. ° el archipiélago de Célebes; 4. ° las islas Molucas, y 5. ° las islas Filipinas.

*Islas de la Sonda.* Sumatra, situada a Sur de Málaca; produce pimienta, canela y alcanfor. Las ciudades principales son: Achen, capital del reino del mismo nombre; Padang y Benculen pertenecientes a los holandeses. Java separada de Sumatra por el estrecho de



la Sonda. La ciudad principal es Batavia [260,000 habitantes], lugar principal de las posesiones holandesas en la Oceanía.

*Archipiélago de Bórneo.* La isla principal de este grupo es Bórneo, la mayor de todas despues de la Nueva Holanda: es aun poco conocida. Los holandeses tienen algunos establecimientos en ella. La produccion principal es el diamante, que solo se encuentra allí, en el Indostan y en el Brasil.

*Archipiélago de Célebes.* La isla principal de este archipiélago es Célebes, que en su mayor parte pertenece a los holandeses.

*Islas Molucas o de las Especias.* Las principales son: Gilolo, en la que los holandeses tienen establecimientos; Ambonia y Banda, donde se cultiva el clavo de especia y la nuez moscada.

*Islas Filipinas.* Las principales son: Luzon o Manila y Mindanao. La ciudad principal de la isla de Luzon es Manila [140,000 habitantes], capital de los establecimientos españoles en la Oceanía.

§ 2—MELANESIA.

*Division.* Comprende: 1.º la Nueva Holanda; 2.º la Nueva Guinea; 3.º la tierra de Diemen; 4.º el archipiélago de Nueva Bretaña; 5.º las islas Salomon; 6.º el archipiélago de Lucíada; 7.º el de La Perusa; 8.º las Nuevas Hebrides; 9.º la Nueva Caledonia y 10 las islas Voti.

*Nueva Holanda.* La Nueva Holanda, llamada también Australia, es igual a la Europa en estension; solo las costas son conocidas. Los ingleses han fundado en la costa oriental la colonia de Bahía Botánica [Botany Bay], adonde son deportados los criminales, y cuya capital es Sidney.

*Nueva Guinea.* La Nueva Guinea, llamada también tierra de Pápus, está situada al Norte de la Nueva Holanda de la que está separada por el estrecho de Torres. Se encuentra en ella los pájaros del paraíso. Los holandeses tienen en ella un establecimiento.

*Tierra de Diemen.* La tierra de Diemen está situada al S. E. de la Nueva Holanda. Los ingleses tienen en

ella una colonia.

*Archipiélago de Nueva Bretaña.* Este archipiélago está situado al E. de la Nueva Guinea. Las principales islas son: Nueva Bretaña, Nueva Irlanda, Nueva Hanover, islas Portland e islas del Almirantazgo.

*Islas de Salomon.* Estas islas están situadas al S. E. de la Nueva Bretaña. Las principales son las de Isabel, de Chuasel, Oungaville y Georgi.

*Archipiélago de Lucinda.* Este archipiélago está situado al S. E. de la Nueva Guinea. Las islas principales son: Trobriand, Entrecasteaux y San Aignan.

*Archipiélago de La Perusa,* llamado también archipiélago de la Reina Carlota, está situada al S. E. de las islas Salomon. Las islas principales son: Nitendi o Santa Cruz, y Vianikoro, memorable por el naufragio de la Perusa.

*Nuevas Hebrides.* Estas islas llamadas también archipiélago de Quirós, están situadas al S. E. del de La Perusa. Las principales son: isla Sandwich, e isla del Espíritu Santo.

*Nueva Caledonia.* Las islas de la Nueva Caledonia están situadas al S. O.

de las Nuevas Hebrides. Las principales son: Nueva Caledonia, isla Bopró e isla del Observatorio.

*Islas Viti*, llamadas también islas Fidji, están situadas al E. de las Nuevas Hebrides.

§ 3—MICRONESIA.

*Division* Comprende: 1.º el archipiélago de Magallanes: 2.º las islas Marianas o Ladrones: 3.º las islas Pelen o Palaos: 4.º el archipiélago Carolina: 5.º las islas Malgrave; y 6.º el archipiélago Mariana.

§ 4—POLINESIA.

*Division.* Se divide en sententrional y meridional. La Polinesia sententrional comprende además de muchas islas diseminadas, el archipiélago de Hawah, llamado también islas de Sandwich. La Polinesia meridional comprende: 1.º las islas Hamao o de los Navegantes; 2.º las de Tonga o de los Amigos; 3.º las islas Taití o de la Sociedad; 4.º las islas Tubnai; 5.º las islas de Cook; 6.º el archipiélago de Pomuto; 7.º las islas Men-

danas; 8.º la Nueva Zelanda.

*Archipiélago de Hawah o islas de Sandwich.* Situado al N. de la Polinesia, comprende catorce islas entre las cuales está Owhyhee, en que fué muerto el capitán Cook.

*Islas Mendanas.* Estas islas se dividen en dos grupos: el de las Marquesas, de que tomó posesion el gobierno frances en 1643, y el de Washington. La isla principal del archipiélago de las Marquesas es Nuka-Hiva.

*Nueva Zelanda.* La Nueva Zelanda se compone de dos grandes islas: una tiene ciento ochenta leguas de largo y la otra doscientas.

